

**[DEMO-2]**

**徘徊老人の追尾**

**Good use: Chasing a aged wonderer**

# デモ：絶大な効用，悪用の危険

## Demonstration of enormous effects (good & illegal)

絶大な効用を示すデモ（良い使用例のデモ）:

Demonstration of good use of the system:

犯罪者の逃げ場は無くなる。徘徊老人の居場所は直ぐに分かり，保護できる


Most of criminals will be arrested. Old men wondering will be protected.

[DEMO-1] 誘拐犯の容疑車両，及び，誘拐された子供の追尾

Good use: Chasing a kidnapped child

**[DEMO-2] 徘徊老人の追尾**

**Good use: Chasing a aged wonderer**



危険性を示すデモ（悪い使用例のデモ）:

Demonstration of abuse of the system:

この強力なシステムを操作出来る人は，悪用できる。プライバシー侵害の危険が大きい。

An officer in charge can also abuse this powerful system

[DEMO-3] 市役所職員による女性のストーキング

Abuse: Stalking a lady by a city government staff

# デモンストレーションの説明

- 現在選択可能なカメラは青色，選択中のカメラは赤色，で示され，また，灰色は，今後配置していきたい場所を示しています。
- 実証実験サイトには，僅か8台のカメラしかないが，市内全域に，同じような密度でカメラが配置されていれば，どこまでも，迅速に，追尾できることを実感していただきます。
- 閲覧履歴が強制公開されることにより，不当な理由での閲覧行為が，強力に抑止されることを実感していただきます。

# 徘徊老人の追尾

- 徘徊老人役(青色の服の男性)がヨロヨロと歩きながら、歩き去るデモです。
- 報告を受けて、カメラで家から出てきたところから、追尾しています。

## DEMO-2 徘徊老人の追尾

Good use: Chasing a aged wonderer

The screenshot shows a web application window titled "閲覧許可コードの取得" (Obtaining viewing permission code). The interface includes several input fields and a list of camera options. Green arrows point from text boxes to specific UI elements, indicating the steps for using the application.

**ユーザー名を入力** (Enter user name): Points to the "ユーザー名" (User name) field containing "Chonai\_100A02\_Kato".

**閲覧したい時間帯を選択** (Select viewing time zone): Points to the "閲覧期間" (Viewing period) dropdowns, which are set to "2015年 9月 5日 16:00" and "2015年 9月 5日 16:59".

**閲覧したいカメラを選択** (Select camera to view): Points to the "閲覧カメラ" (Viewing camera) list, where "e自警カメラ\_桐生市末広町100-07(003)" is selected.

**閲覧する理由を入力** (Enter reason for viewing): Points to the "閲覧理由" (Viewing reason) dropdown menu, which is set to "徘徊老人の捜査" (Search for wandering elderly).

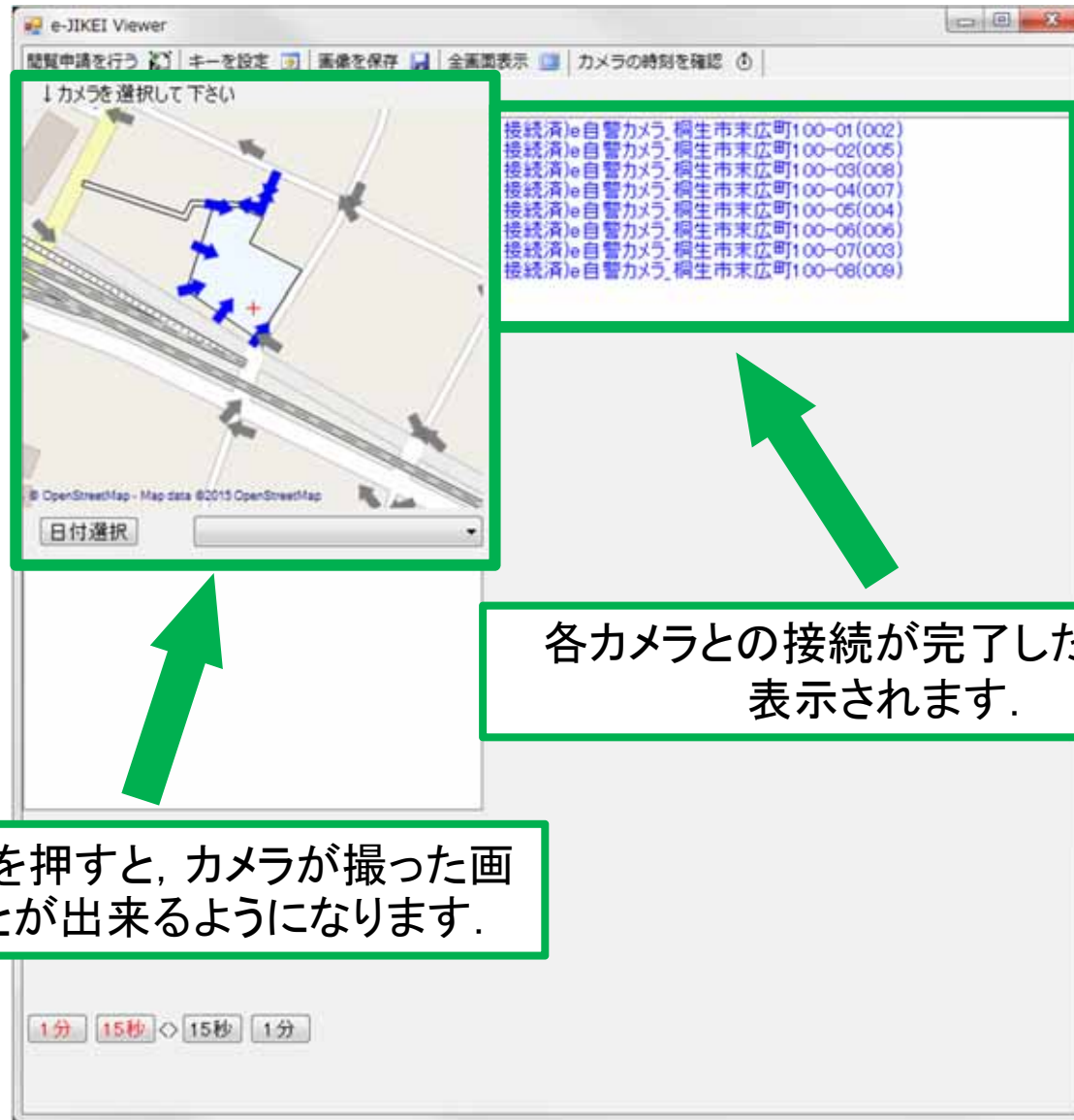
**入力が完了したら閲覧申請を送信** (Send viewing application when input is complete): Points to the "閲覧申請を送信" (Send viewing application) button at the bottom of the form.

The background of the application shows a map with a red path indicating the movement of a person. A small dialog box is open in the foreground, showing a list of camera IDs and a date/time range, with an "OK" button.

© OpenStreetMap - Map data ©2015 OpenStreetMap

## DEMO-2 徘徊老人の追尾

Good use: Chasing a aged wonderer



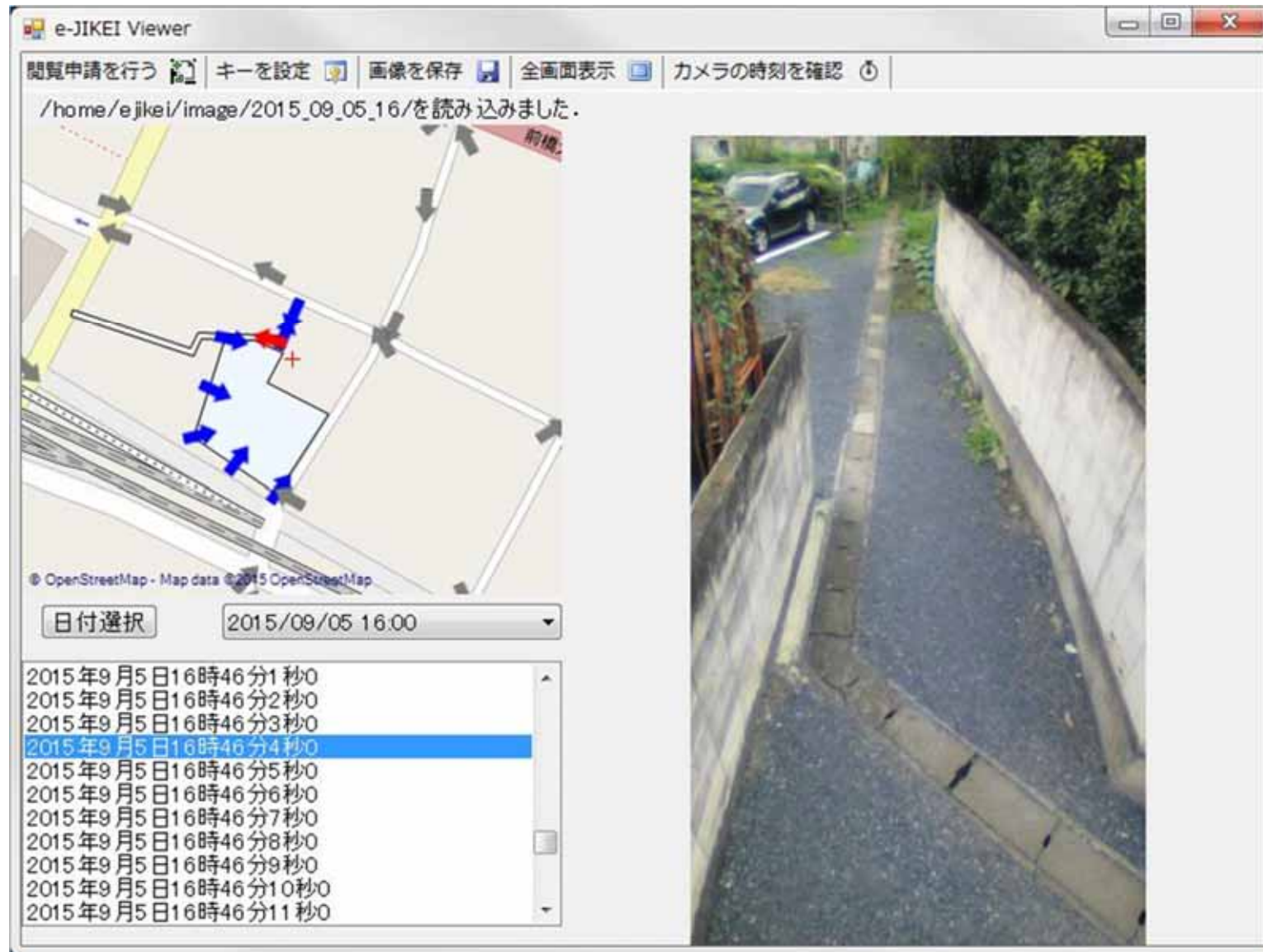
青色の矢印を押すと、カメラが撮った画像を見ることが出来るようになります。

各カメラとの接続が完了したことが、表示されます。

カメラの選択画面に切り替わります。

## DEMO-2 徘徊老人の追尾

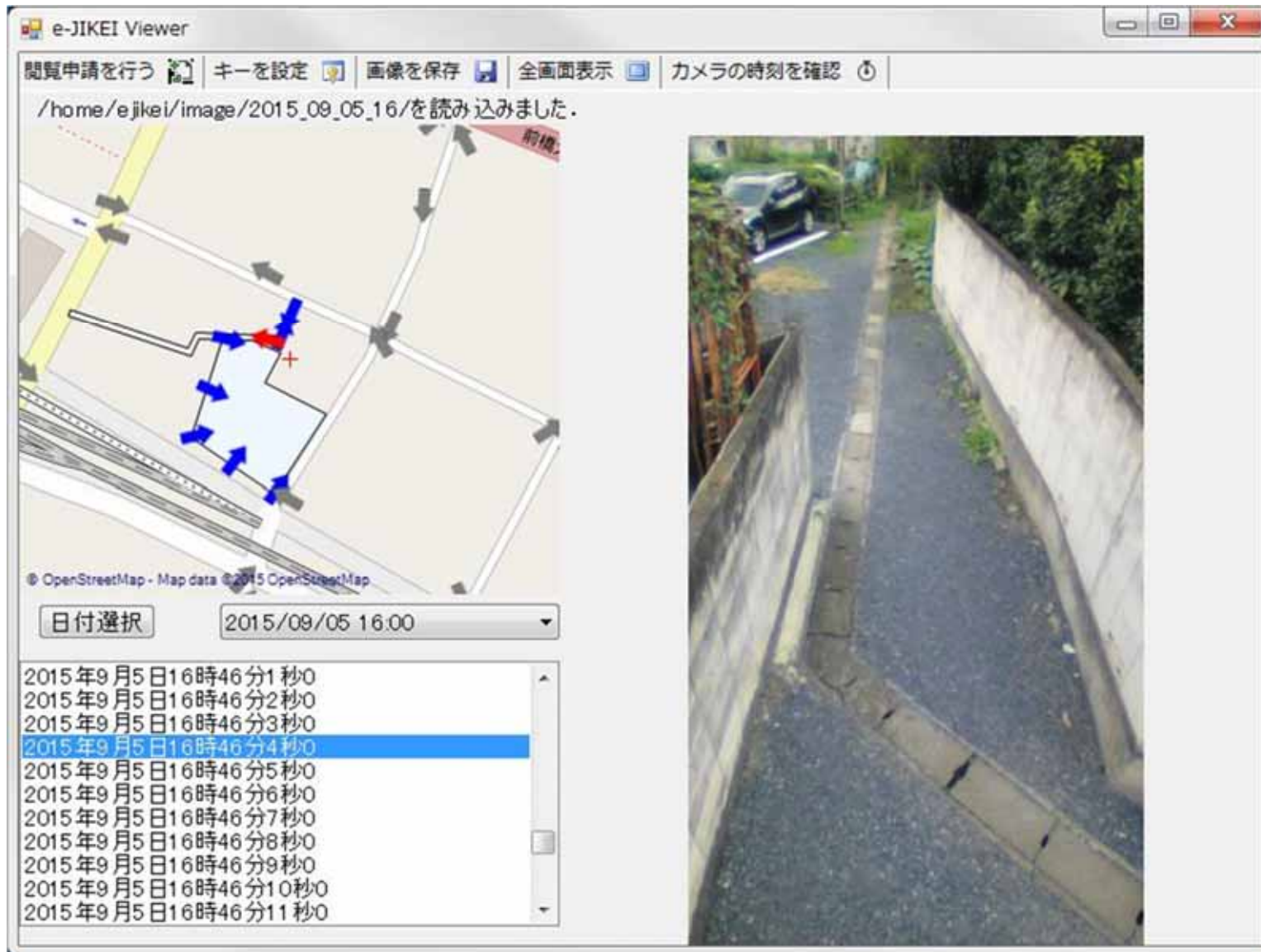
Good use: Chasing a aged wonderer



画面の奥から、徘徊老人役の人が歩いてきます。

## DEMO-2 徘徊老人の追尾

Good use: Chasing a aged wonderer





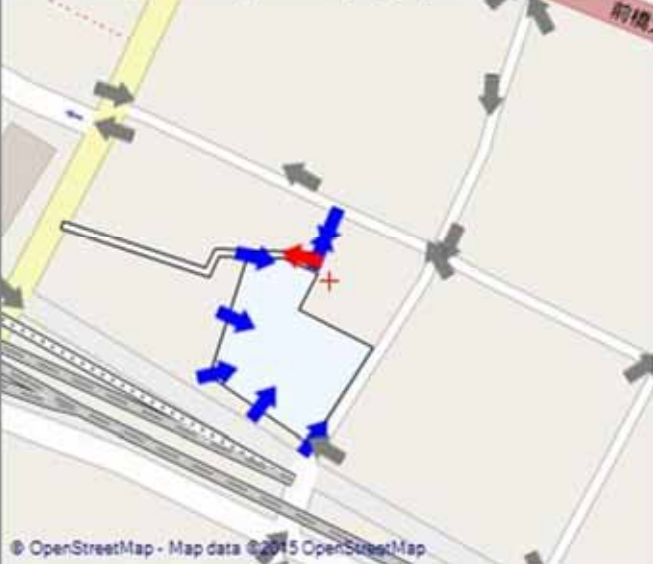
## DEMO-2 徘徊老人の追尾

Good use: Chasing a aged wonderer

e-JIKEI Viewer

閲覧申請を行う キーを設定 画像を保存 全画面表示 カメラの時刻を確認


/home/ejikei/image/2015\_09\_05\_16/を読み込みました。



© OpenStreetMap - Map data © 2015 OpenStreetMap

日付選択 2015/09/05 16:00

- 2015年9月5日16時46分1秒0
- 2015年9月5日16時46分2秒0
- 2015年9月5日16時46分3秒0
- 2015年9月5日16時46分4秒0
- 2015年9月5日16時46分5秒0
- 2015年9月5日16時46分6秒0
- 2015年9月5日16時46分7秒0
- 2015年9月5日16時46分8秒0
- 2015年9月5日16時46分9秒0
- 2015年9月5日16時46分10秒0
- 2015年9月5日16時46分11秒0



## DEMO-2 徘徊老人の追尾

Good use: Chasing a aged wonderer

The screenshot displays the e-JIKEI Viewer application window. The title bar reads "e-JIKEI Viewer". The menu bar includes "閲覧申請を行う" (Apply for viewing), "キーを設定" (Set key), "画像を保存" (Save image), "全画面表示" (Full screen), and "カメラの時刻を確認" (Check camera time). A status bar shows the path: "/home/ejikei/image/2015\_09\_05\_16/を読み込みました。" (Loaded /home/ejikei/image/2015\_09\_05\_16/).

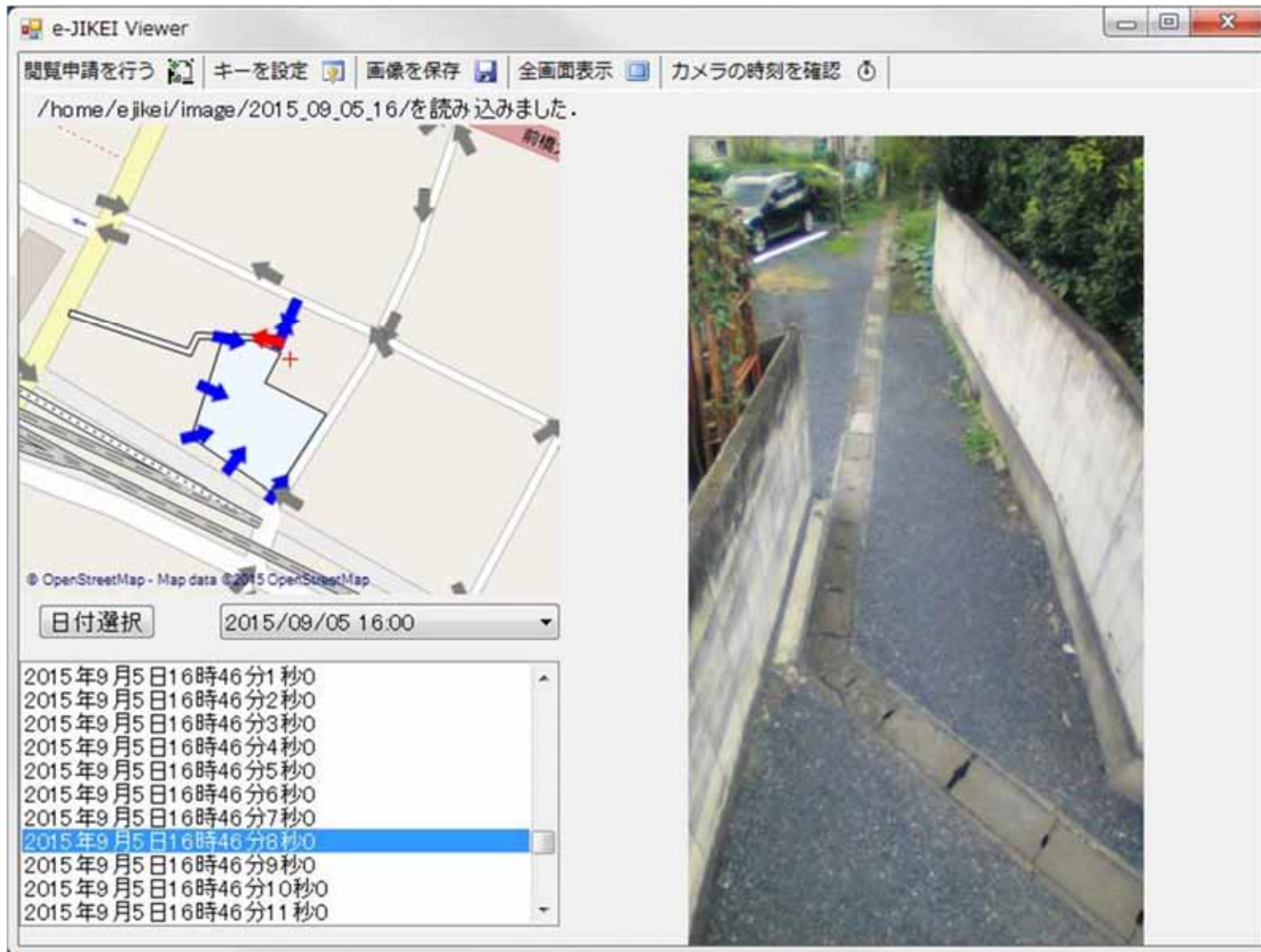
The main interface is split into two panels. The left panel shows a map with a blue path and a red dot. The right panel shows a video feed of a narrow alleyway with a car in the distance.

At the bottom, there is a "日付選択" (Date selection) dropdown menu set to "2015/09/05 16:00". Below it is a list of timestamps:

- 2015年9月5日16時46分1秒0
- 2015年9月5日16時46分2秒0
- 2015年9月5日16時46分3秒0
- 2015年9月5日16時46分4秒0
- 2015年9月5日16時46分5秒0
- 2015年9月5日16時46分6秒0
- 2015年9月5日16時46分7秒0
- 2015年9月5日16時46分8秒0
- 2015年9月5日16時46分9秒0
- 2015年9月5日16時46分10秒0
- 2015年9月5日16時46分11秒0

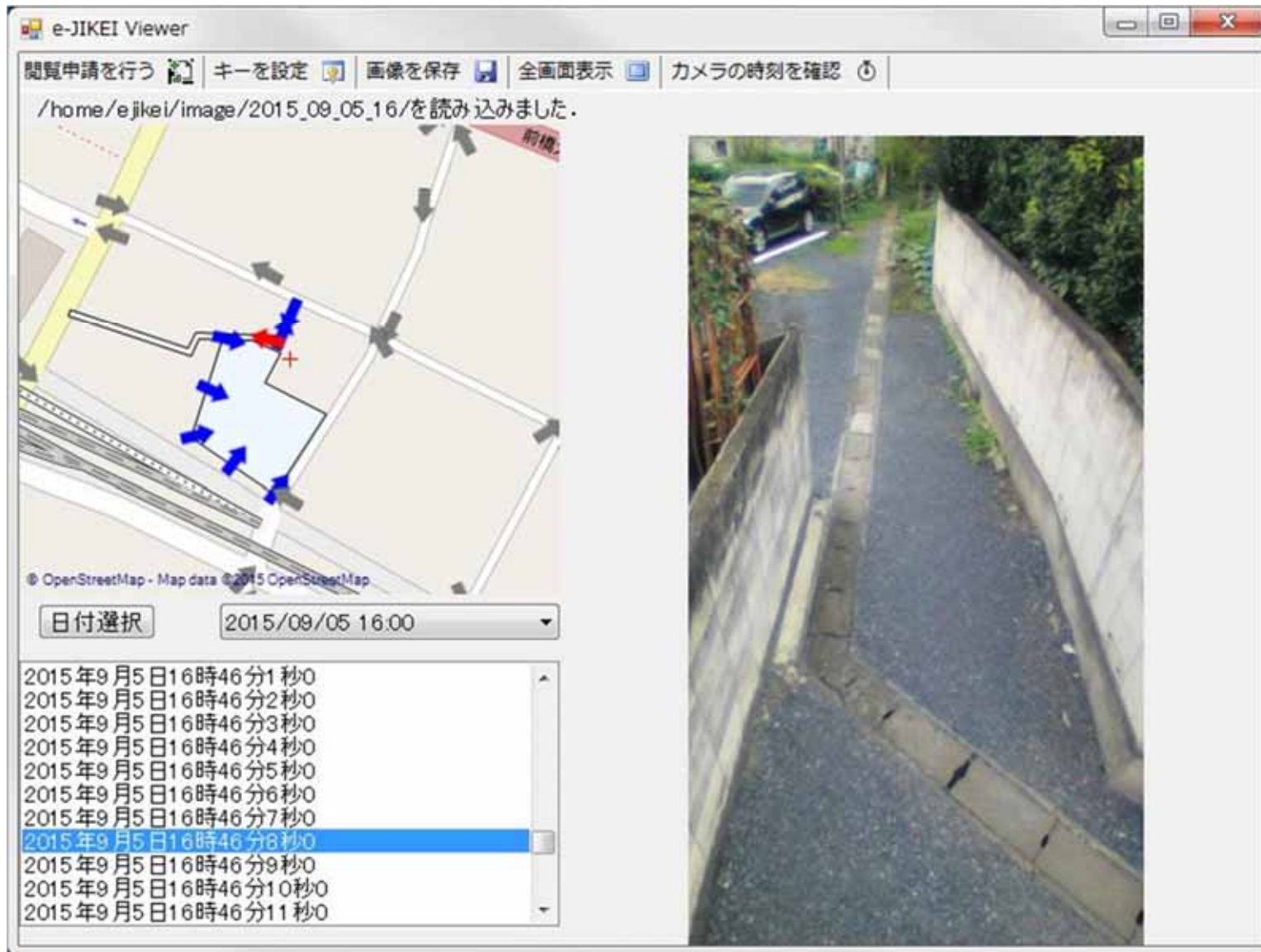
## DEMO-2 徘徊老人の追尾

Good use: Chasing a aged wonderer



## DEMO-2 徘徊老人の追尾

Good use: Chasing a aged wonderer



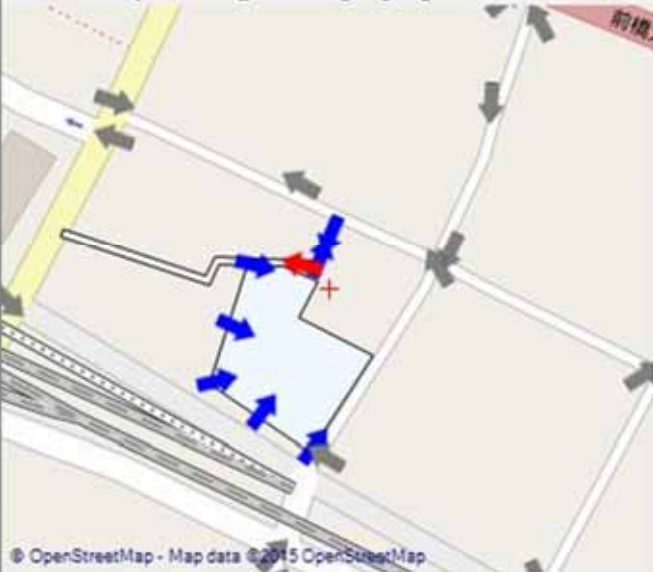
## DEMO-2 徘徊老人の追尾

Good use: Chasing a aged wonderer

e-JIKEI Viewer

閲覧申請を行う キーを設定 画像を保存 全画面表示 カメラの時刻を確認


/home/ejikei/image/2015\_09\_05\_16/を読み込みました。



© OpenStreetMap - Map data © 2015 OpenStreetMap

日付選択 2015/09/05 16:00

- 2015年9月5日16時46分1秒0
- 2015年9月5日16時46分2秒0
- 2015年9月5日16時46分3秒0
- 2015年9月5日16時46分4秒0
- 2015年9月5日16時46分5秒0
- 2015年9月5日16時46分6秒0
- 2015年9月5日16時46分7秒0
- 2015年9月5日16時46分8秒0
- 2015年9月5日16時46分9秒0
- 2015年9月5日16時46分10秒0
- 2015年9月5日16時46分11秒0



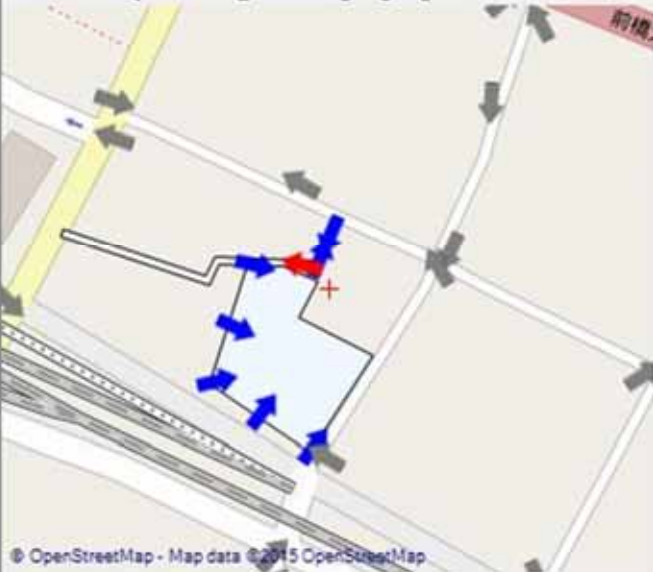
## DEMO-2 徘徊老人の追尾

Good use: Chasing a aged wonderer

e-JIKEI Viewer

閲覧申請を行う キーを設定 画像を保存 全画面表示 カメラの時刻を確認


/home/ejikei/image/2015\_09\_05\_16/を読み込みました。



© OpenStreetMap - Map data © 2015 OpenStreetMap

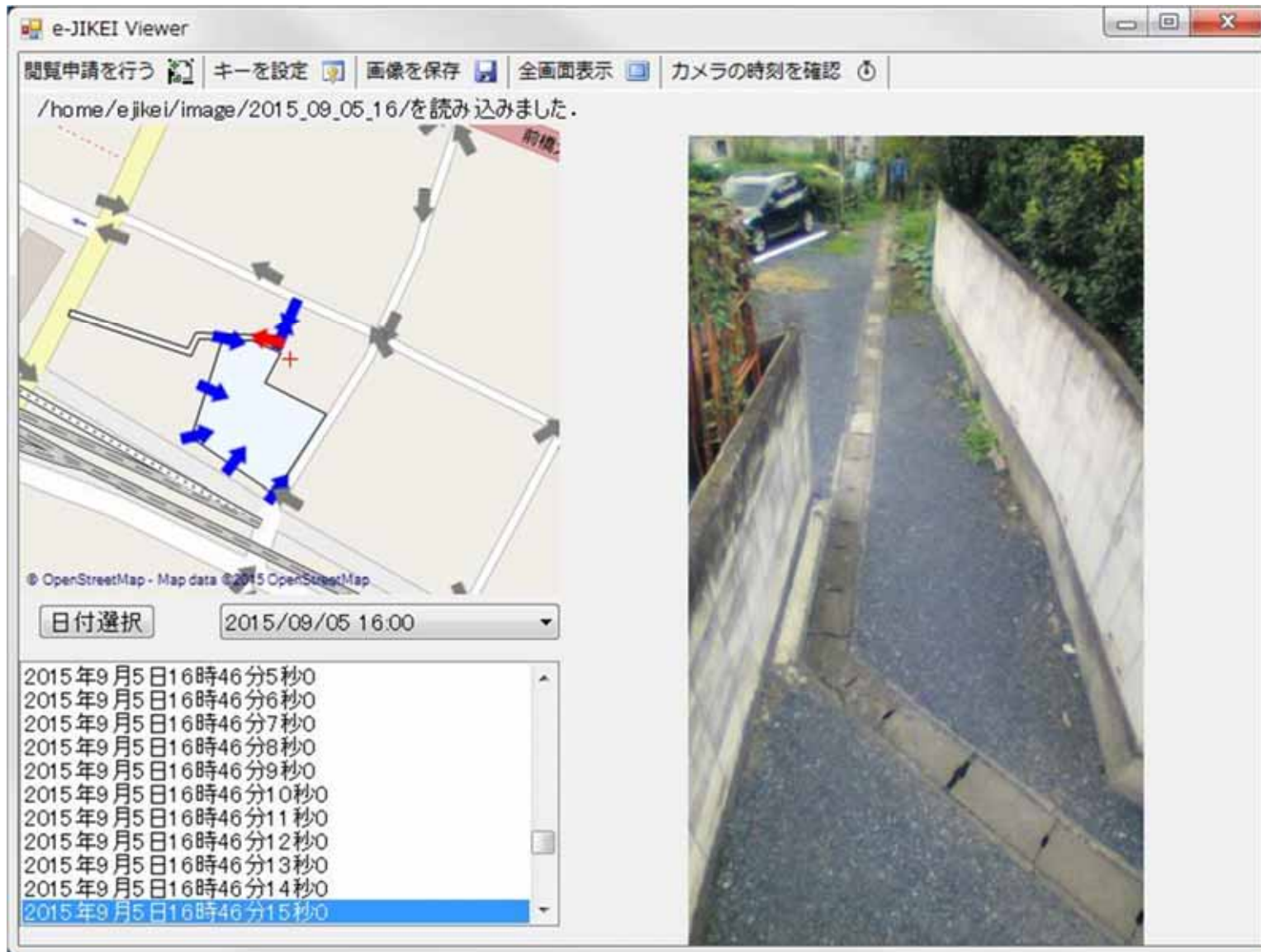
日付選択 2015/09/05 16:00

- 2015年9月5日16時46分1秒0
- 2015年9月5日16時46分2秒0
- 2015年9月5日16時46分3秒0
- 2015年9月5日16時46分4秒0
- 2015年9月5日16時46分5秒0
- 2015年9月5日16時46分6秒0
- 2015年9月5日16時46分7秒0
- 2015年9月5日16時46分8秒0
- 2015年9月5日16時46分9秒0
- 2015年9月5日16時46分10秒0
- 2015年9月5日16時46分11秒0



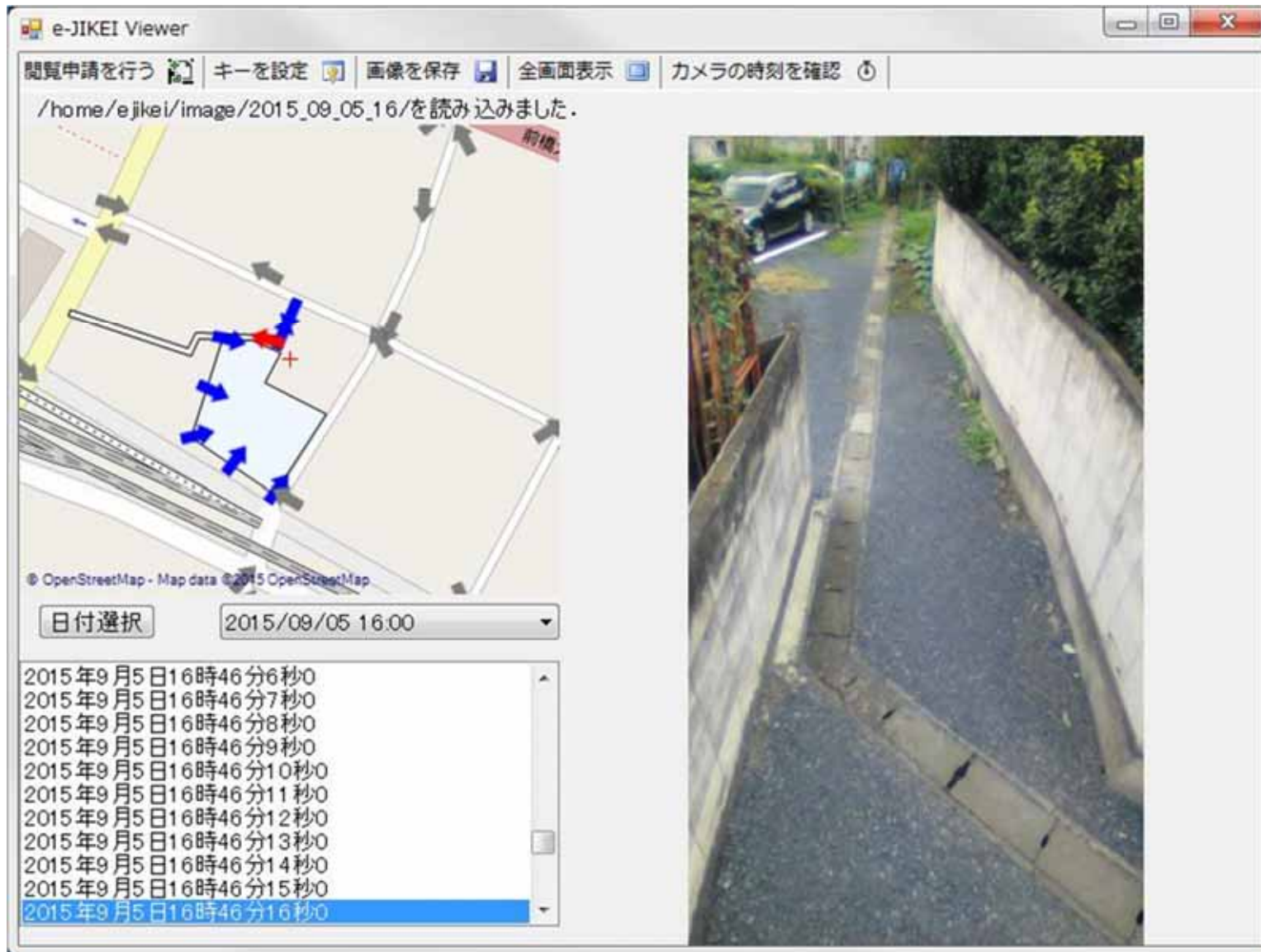
## DEMO-2 徘徊老人の追尾

Good use: Chasing a aged wonderer



## DEMO-2 徘徊老人の追尾

Good use: Chasing a aged wonderer





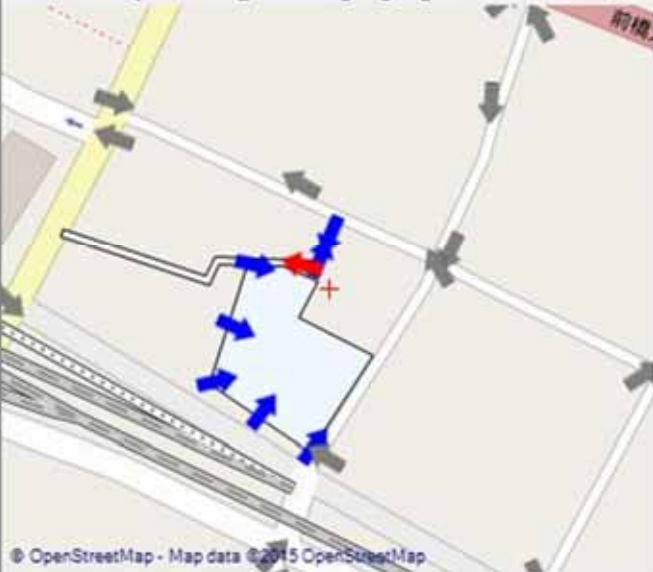
## DEMO-2 徘徊老人の追尾

Good use: Chasing a aged wonderer

e-JIKEI Viewer

閲覧申請を行う キーを設定 画像を保存 全画面表示 カメラの時刻を確認


/home/ejikei/image/2015\_09\_05\_16/を読み込みました。



© OpenStreetMap - Map data © 2015 OpenStreetMap

日付選択 2015/09/05 16:00

- 2015年9月5日16時46分7秒0
- 2015年9月5日16時46分8秒0
- 2015年9月5日16時46分9秒0
- 2015年9月5日16時46分10秒0
- 2015年9月5日16時46分11秒0
- 2015年9月5日16時46分12秒0
- 2015年9月5日16時46分13秒0
- 2015年9月5日16時46分14秒0
- 2015年9月5日16時46分15秒0
- 2015年9月5日16時46分16秒0
- 2015年9月5日16時46分17秒0



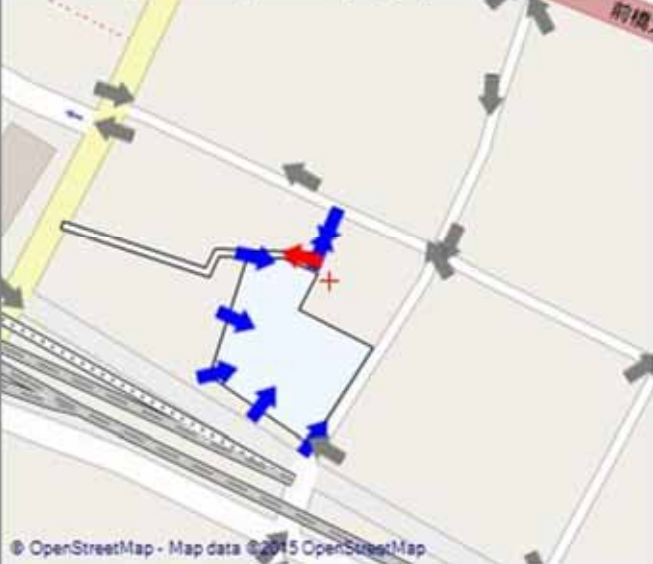
## DEMO-2 徘徊老人の追尾

Good use: Chasing a aged wonderer

e-JIKEI Viewer

閲覧申請を行う キーを設定 画像を保存 全画面表示 カメラの時刻を確認


/home/ejikei/image/2015\_09\_05\_16/を読み込みました。



© OpenStreetMap - Map data © 2015 OpenStreetMap

日付選択 2015/09/05 16:00

- 2015年9月5日16時46分8秒0
- 2015年9月5日16時46分9秒0
- 2015年9月5日16時46分10秒0
- 2015年9月5日16時46分11秒0
- 2015年9月5日16時46分12秒0
- 2015年9月5日16時46分13秒0
- 2015年9月5日16時46分14秒0
- 2015年9月5日16時46分15秒0
- 2015年9月5日16時46分16秒0
- 2015年9月5日16時46分17秒0
- 2015年9月5日16時46分18秒0



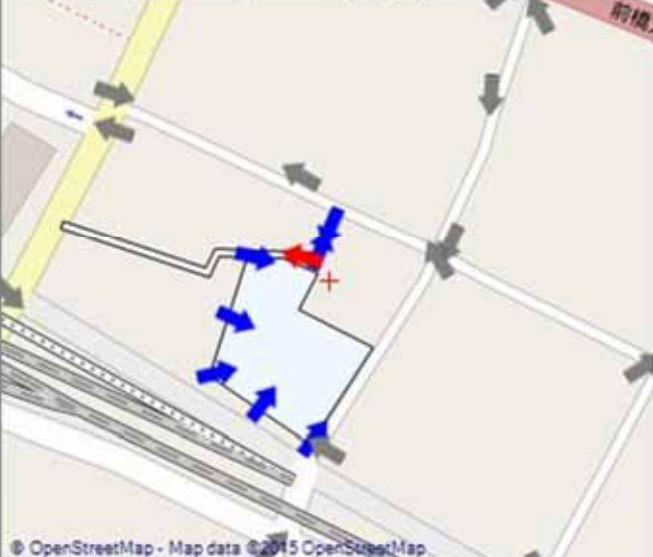
## DEMO-2 徘徊老人の追尾

Good use: Chasing a aged wonderer

e-JIKEI Viewer

閲覧申請を行う キーを設定 画像を保存 全画面表示 カメラの時刻を確認


/home/ejikei/image/2015\_09\_05\_16/を読み込みました。



© OpenStreetMap - Map data © 2015 OpenStreetMap

日付選択 2015/09/05 16:00

- 2015年9月5日16時46分9秒0
- 2015年9月5日16時46分10秒0
- 2015年9月5日16時46分11秒0
- 2015年9月5日16時46分12秒0
- 2015年9月5日16時46分13秒0
- 2015年9月5日16時46分14秒0
- 2015年9月5日16時46分15秒0
- 2015年9月5日16時46分16秒0
- 2015年9月5日16時46分17秒0
- 2015年9月5日16時46分18秒0
- 2015年9月5日16時46分19秒0



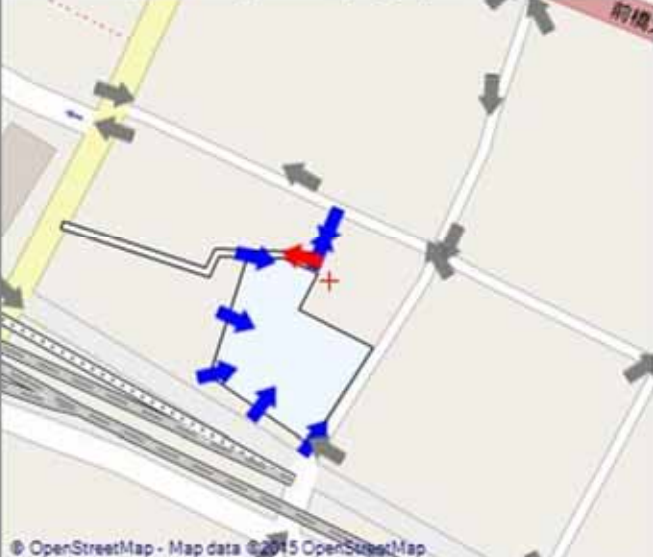
## DEMO-2 徘徊老人の追尾

Good use: Chasing a aged wonderer

e-JIKEI Viewer

閲覧申請を行う キーを設定 画像を保存 全画面表示 カメラの時刻を確認


/home/ejikei/image/2015\_09\_05\_16/を読み込みました。



© OpenStreetMap - Map data © 2015 OpenStreetMap

日付選択 2015/09/05 16:00

- 2015年9月5日16時46分10秒0
- 2015年9月5日16時46分11秒0
- 2015年9月5日16時46分12秒0
- 2015年9月5日16時46分13秒0
- 2015年9月5日16時46分14秒0
- 2015年9月5日16時46分15秒0
- 2015年9月5日16時46分16秒0
- 2015年9月5日16時46分17秒0
- 2015年9月5日16時46分18秒0
- 2015年9月5日16時46分19秒0
- 2015年9月5日16時46分20秒0



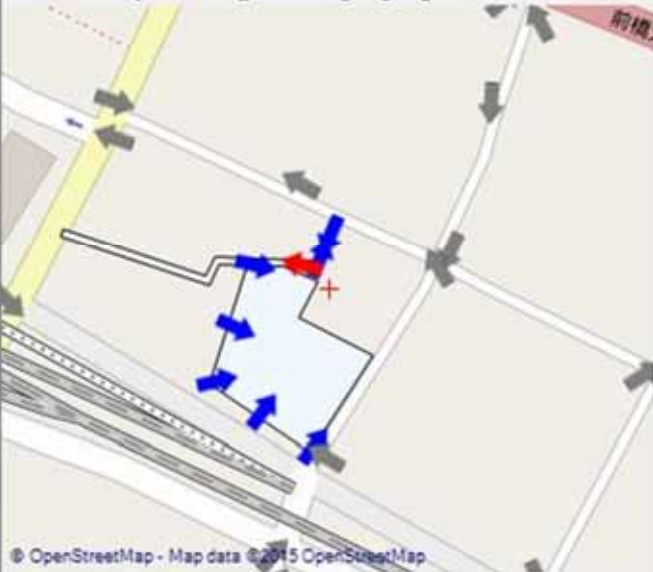
## DEMO-2 徘徊老人の追尾

Good use: Chasing a aged wonderer

e-JIKEI Viewer

閲覧申請を行う キーを設定 画像を保存 全画面表示 カメラの時刻を確認


/home/ejikei/image/2015\_09\_16/を読み込みました。



© OpenStreetMap - Map data © 2015 OpenStreetMap

日付選択 2015/09/05 16:00

- 2015年9月5日16時46分11秒0
- 2015年9月5日16時46分12秒0
- 2015年9月5日16時46分13秒0
- 2015年9月5日16時46分14秒0
- 2015年9月5日16時46分15秒0
- 2015年9月5日16時46分16秒0
- 2015年9月5日16時46分17秒0
- 2015年9月5日16時46分18秒0
- 2015年9月5日16時46分19秒0
- 2015年9月5日16時46分20秒0
- 2015年9月5日16時46分21秒0



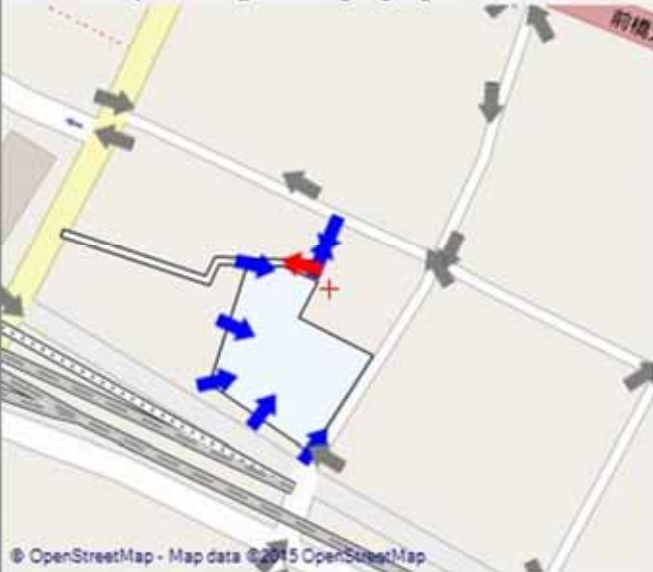
## DEMO-2 徘徊老人の追尾

Good use: Chasing a aged wonderer

e-JIKEI Viewer

閲覧申請を行う キーを設定 画像を保存 全画面表示 カメラの時刻を確認


/home/ejikei/image/2015\_09\_16/を読み込みました。



© OpenStreetMap - Map data © 2015 OpenStreetMap

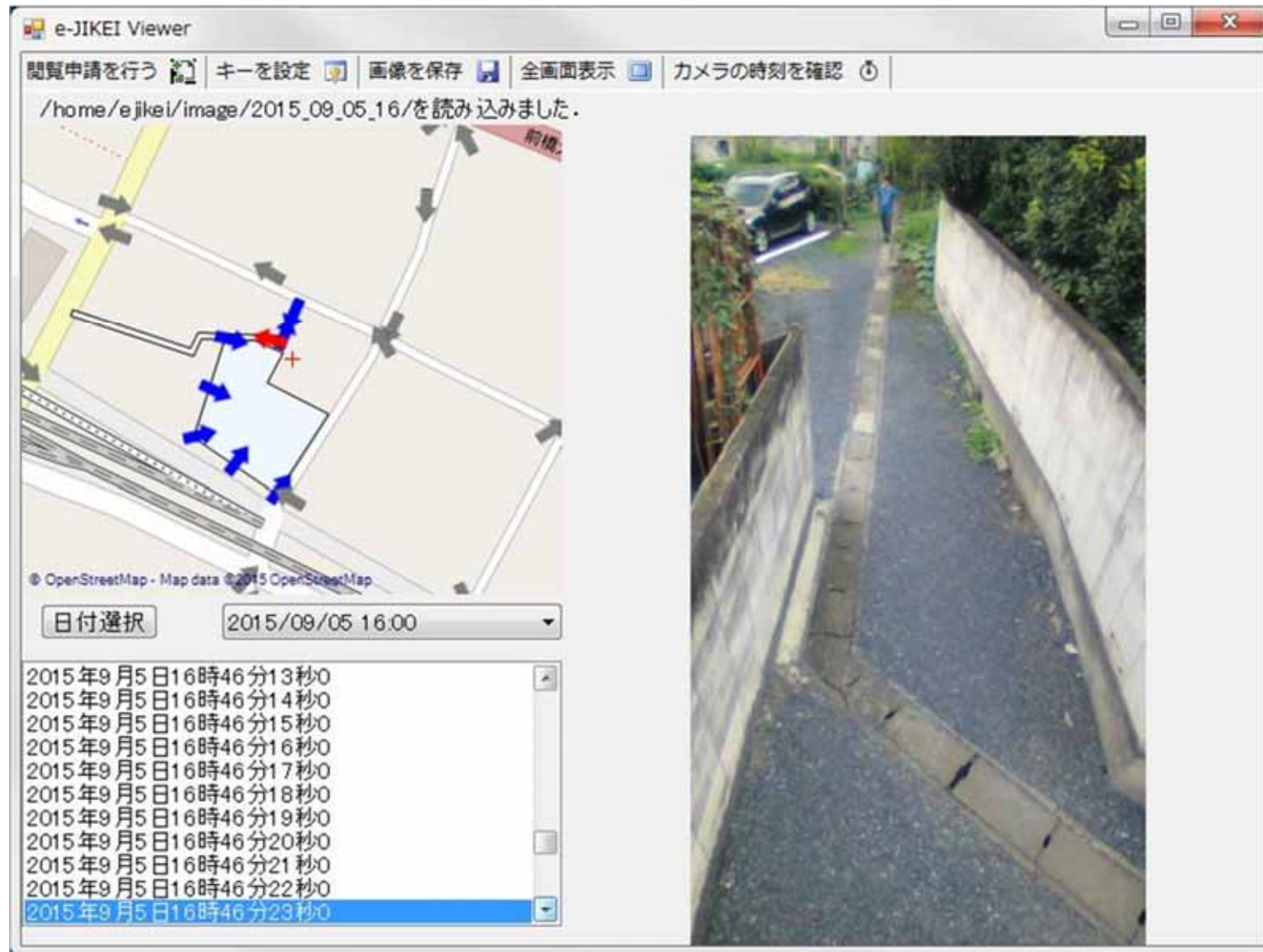
日付選択 2015/09/05 16:00

- 2015年9月5日16時46分12秒0
- 2015年9月5日16時46分13秒0
- 2015年9月5日16時46分14秒0
- 2015年9月5日16時46分15秒0
- 2015年9月5日16時46分16秒0
- 2015年9月5日16時46分17秒0
- 2015年9月5日16時46分18秒0
- 2015年9月5日16時46分19秒0
- 2015年9月5日16時46分20秒0
- 2015年9月5日16時46分21秒0
- 2015年9月5日16時46分22秒0



## DEMO-2 徘徊老人の追尾

Good use: Chasing a aged wonderer



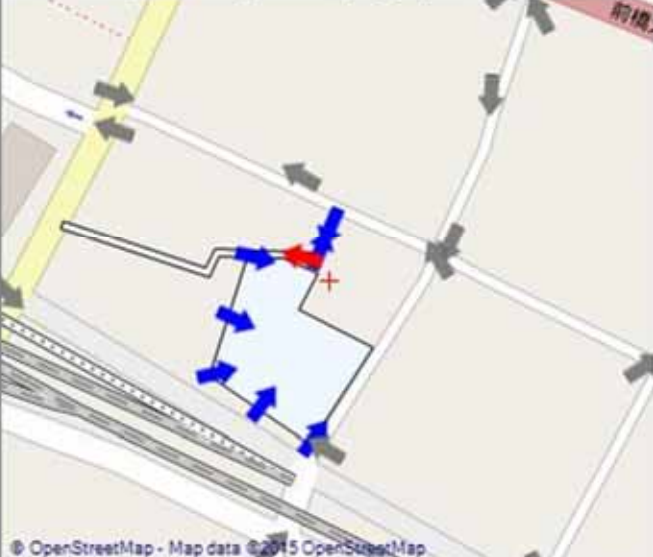
## DEMO-2 徘徊老人の追尾

Good use: Chasing a aged wonderer

e-JIKEI Viewer

閲覧申請を行う キーを設定 画像を保存 全画面表示 カメラの時刻を確認


/home/ejikei/image/2015\_09\_16/を読み込みました。



© OpenStreetMap - Map data © 2015 OpenStreetMap

日付選択 2015/09/05 16:00

- 2015年9月5日16時46分14秒0
- 2015年9月5日16時46分15秒0
- 2015年9月5日16時46分16秒0
- 2015年9月5日16時46分17秒0
- 2015年9月5日16時46分18秒0
- 2015年9月5日16時46分19秒0
- 2015年9月5日16時46分20秒0
- 2015年9月5日16時46分21秒0
- 2015年9月5日16時46分22秒0
- 2015年9月5日16時46分23秒0
- 2015年9月5日16時46分24秒0





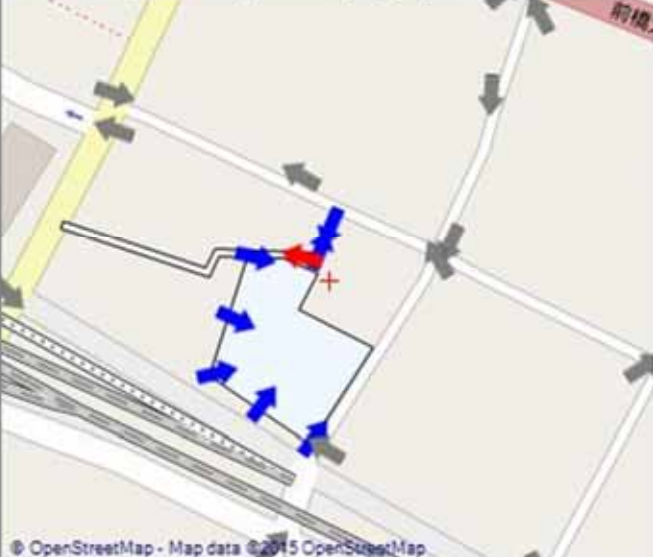
## DEMO-2 徘徊老人の追尾

Good use: Chasing a aged wonderer

e-JIKEI Viewer

閲覧申請を行う キーを設定 画像を保存 全画面表示 カメラの時刻を確認


/home/ejikei/image/2015\_09\_16/を読み込みました。



© OpenStreetMap - Map data © 2015 OpenStreetMap

日付選択 2015/09/05 16:00

- 2015年9月5日16時46分14秒0
- 2015年9月5日16時46分15秒0
- 2015年9月5日16時46分16秒0
- 2015年9月5日16時46分17秒0
- 2015年9月5日16時46分18秒0
- 2015年9月5日16時46分19秒0
- 2015年9月5日16時46分20秒0
- 2015年9月5日16時46分21秒0
- 2015年9月5日16時46分22秒0
- 2015年9月5日16時46分23秒0
- 2015年9月5日16時46分24秒0



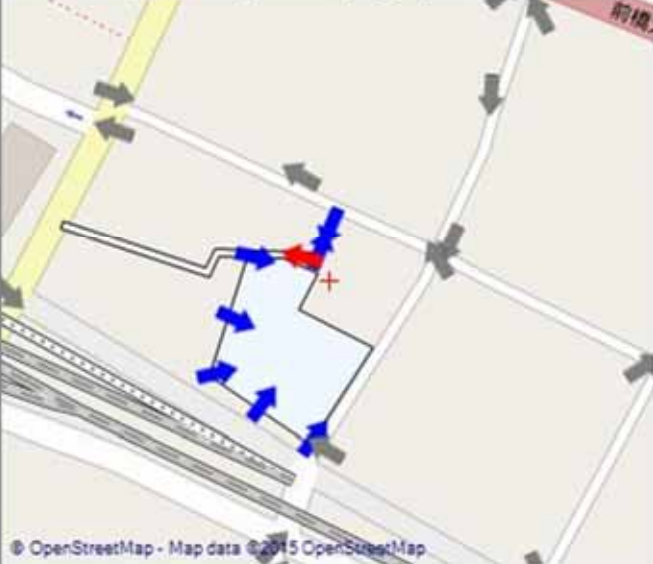
## DEMO-2 徘徊老人の追尾

Good use: Chasing a aged wonderer

e-JIKEI Viewer

閲覧申請を行う キーを設定 画像を保存 全画面表示 カメラの時刻を確認


/home/ejikei/image/2015\_09\_05\_16/を読み込みました。



© OpenStreetMap - Map data © 2015 OpenStreetMap

日付選択 2015/09/05 16:00

- 2015年9月5日16時46分15秒0
- 2015年9月5日16時46分16秒0
- 2015年9月5日16時46分17秒0
- 2015年9月5日16時46分18秒0
- 2015年9月5日16時46分19秒0
- 2015年9月5日16時46分20秒0
- 2015年9月5日16時46分21秒0
- 2015年9月5日16時46分22秒0
- 2015年9月5日16時46分23秒0
- 2015年9月5日16時46分24秒0
- 2015年9月5日16時46分25秒0



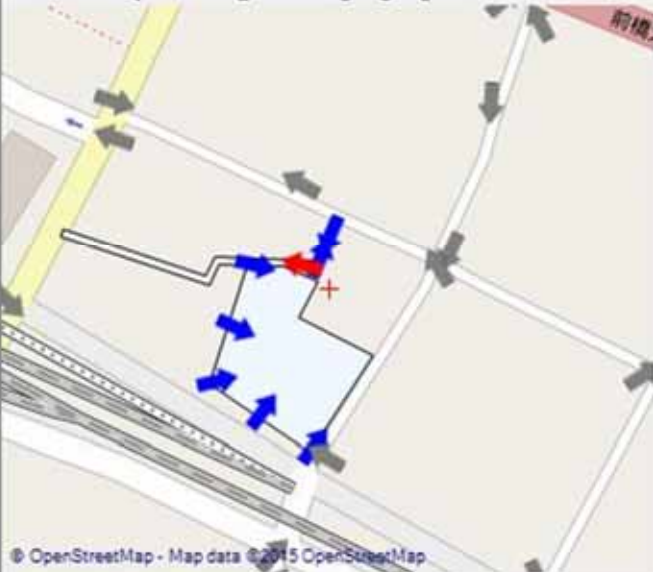
## DEMO-2 徘徊老人の追尾

Good use: Chasing a aged wonderer

e-JIKEI Viewer

閲覧申請を行う キーを設定 画像を保存 全画面表示 カメラの時刻を確認


/home/ejikei/image/2015\_09\_16/を読み込みました。



© OpenStreetMap - Map data © 2015 OpenStreetMap

日付選択 2015/09/05 16:00

- 2015年9月5日16時46分16秒0
- 2015年9月5日16時46分17秒0
- 2015年9月5日16時46分18秒0
- 2015年9月5日16時46分19秒0
- 2015年9月5日16時46分20秒0
- 2015年9月5日16時46分21秒0
- 2015年9月5日16時46分22秒0
- 2015年9月5日16時46分23秒0
- 2015年9月5日16時46分24秒0
- 2015年9月5日16時46分25秒0
- 2015年9月5日16時46分26秒0



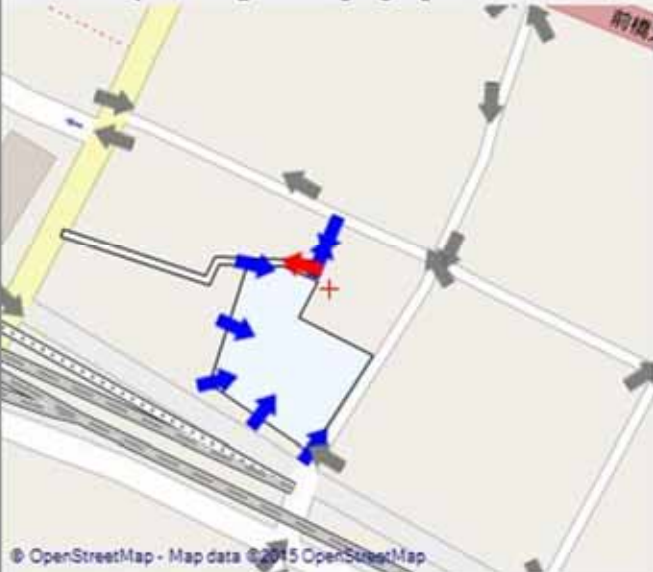
## DEMO-2 徘徊老人の追尾

Good use: Chasing a aged wonderer

e-JIKEI Viewer

閲覧申請を行う キーを設定 画像を保存 全画面表示 カメラの時刻を確認


/home/ejikei/image/2015\_09\_05\_16/を読み込みました。



© OpenStreetMap - Map data © 2015 OpenStreetMap

日付選択 2015/09/05 16:00

- 2015年9月5日16時46分17秒0
- 2015年9月5日16時46分18秒0
- 2015年9月5日16時46分19秒0
- 2015年9月5日16時46分20秒0
- 2015年9月5日16時46分21秒0
- 2015年9月5日16時46分22秒0
- 2015年9月5日16時46分23秒0
- 2015年9月5日16時46分24秒0
- 2015年9月5日16時46分25秒0
- 2015年9月5日16時46分26秒0
- 2015年9月5日16時46分27秒0



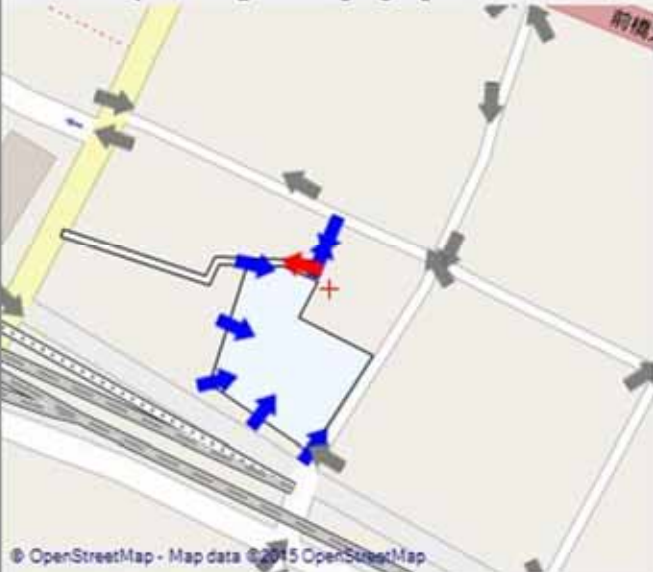
## DEMO-2 徘徊老人の追尾

Good use: Chasing a aged wonderer

e-JIKEI Viewer

閲覧申請を行う キーを設定 画像を保存 全画面表示 カメラの時刻を確認


/home/ejikei/image/2015\_09\_16/を読み込みました。



© OpenStreetMap - Map data © 2015 OpenStreetMap

日付選択 2015/09/05 16:00

- 2015年9月5日16時46分18秒0
- 2015年9月5日16時46分19秒0
- 2015年9月5日16時46分20秒0
- 2015年9月5日16時46分21秒0
- 2015年9月5日16時46分22秒0
- 2015年9月5日16時46分23秒0
- 2015年9月5日16時46分24秒0
- 2015年9月5日16時46分25秒0
- 2015年9月5日16時46分26秒0
- 2015年9月5日16時46分27秒0
- 2015年9月5日16時46分28秒0



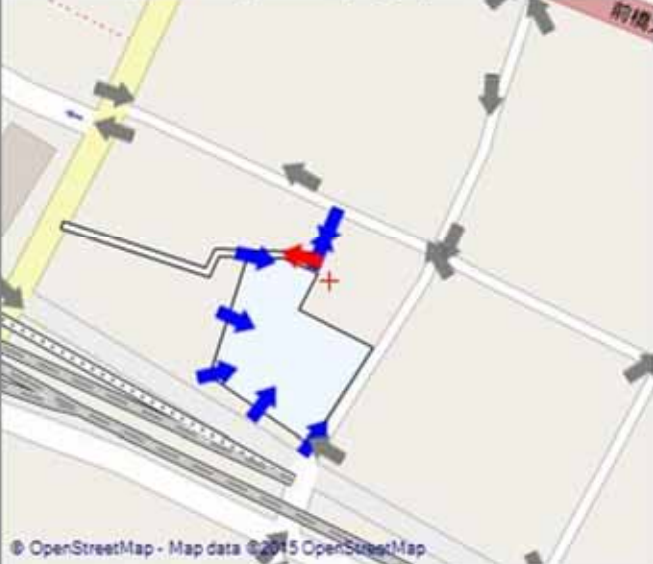
## DEMO-2 徘徊老人の追尾

Good use: Chasing a aged wonderer

e-JIKEI Viewer

閲覧申請を行う キーを設定 画像を保存 全画面表示 カメラの時刻を確認


/home/ejikei/image/2015\_09\_16/を読み込みました。



© OpenStreetMap - Map data © 2015 OpenStreetMap

日付選択 2015/09/05 16:00

- 2015年9月5日16時46分19秒0
- 2015年9月5日16時46分20秒0
- 2015年9月5日16時46分21秒0
- 2015年9月5日16時46分22秒0
- 2015年9月5日16時46分23秒0
- 2015年9月5日16時46分24秒0
- 2015年9月5日16時46分25秒0
- 2015年9月5日16時46分26秒0
- 2015年9月5日16時46分27秒0
- 2015年9月5日16時46分28秒0
- 2015年9月5日16時46分29秒0



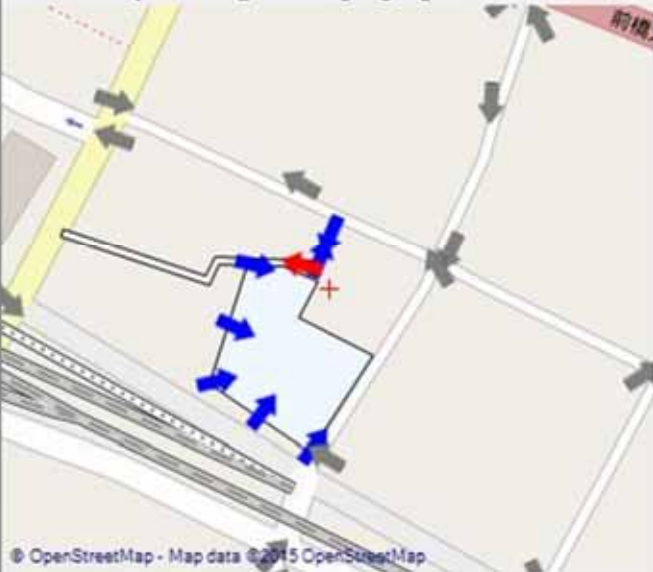
## DEMO-2 徘徊老人の追尾

Good use: Chasing a aged wonderer

e-JIKEI Viewer

閲覧申請を行う キーを設定 画像を保存 全画面表示 カメラの時刻を確認


/home/ejikei/image/2015\_09\_16/を読み込みました。



© OpenStreetMap - Map data © 2015 OpenStreetMap

日付選択 2015/09/05 16:00

- 2015年9月5日16時46分20秒0
- 2015年9月5日16時46分21秒0
- 2015年9月5日16時46分22秒0
- 2015年9月5日16時46分23秒0
- 2015年9月5日16時46分24秒0
- 2015年9月5日16時46分25秒0
- 2015年9月5日16時46分26秒0
- 2015年9月5日16時46分27秒0
- 2015年9月5日16時46分28秒0
- 2015年9月5日16時46分29秒0
- 2015年9月5日16時46分30秒0



## DEMO-2 徘徊老人の追尾

Good use: Chasing a aged wonderer

e-JIKEI Viewer

閲覧申請を行う キーを設定 画像を保存 全画面表示 カメラの時刻を確認


/home/ejikei/image/2015\_09\_16/を読み込みました。



© OpenStreetMap - Map data © 2015 OpenStreetMap

日付選択 2015/09/05 16:00

- 2015年9月5日16時46分21秒0
- 2015年9月5日16時46分22秒0
- 2015年9月5日16時46分23秒0
- 2015年9月5日16時46分24秒0
- 2015年9月5日16時46分25秒0
- 2015年9月5日16時46分26秒0
- 2015年9月5日16時46分27秒0
- 2015年9月5日16時46分28秒0
- 2015年9月5日16時46分29秒0
- 2015年9月5日16時46分30秒0
- 2015年9月5日16時46分31秒0





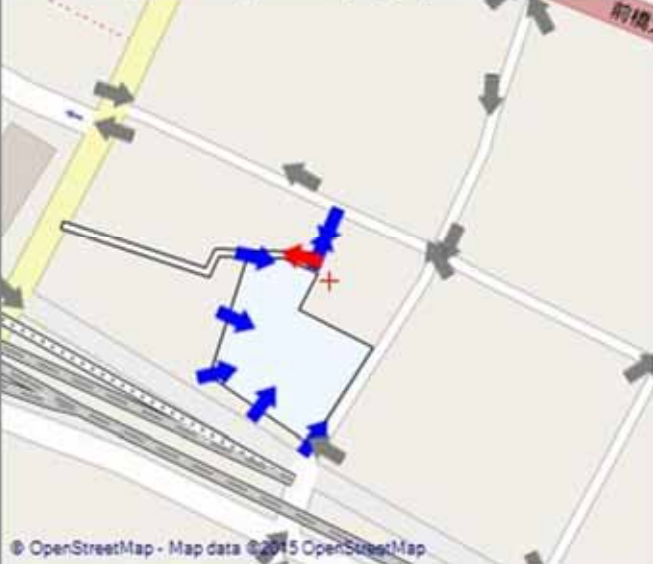
## DEMO-2 徘徊老人の追尾

Good use: Chasing a aged wonderer

e-JIKEI Viewer

閲覧申請を行う キーを設定 画像を保存 全画面表示 カメラの時刻を確認


/home/ejikei/image/2015\_09\_16/を読み込みました。



© OpenStreetMap - Map data © 2015 OpenStreetMap

日付選択 2015/09/05 16:00

- 2015年9月5日16時46分22秒0
- 2015年9月5日16時46分23秒0
- 2015年9月5日16時46分24秒0
- 2015年9月5日16時46分25秒0
- 2015年9月5日16時46分26秒0
- 2015年9月5日16時46分27秒0
- 2015年9月5日16時46分28秒0
- 2015年9月5日16時46分29秒0
- 2015年9月5日16時46分30秒0
- 2015年9月5日16時46分31秒0
- 2015年9月5日16時46分32秒0



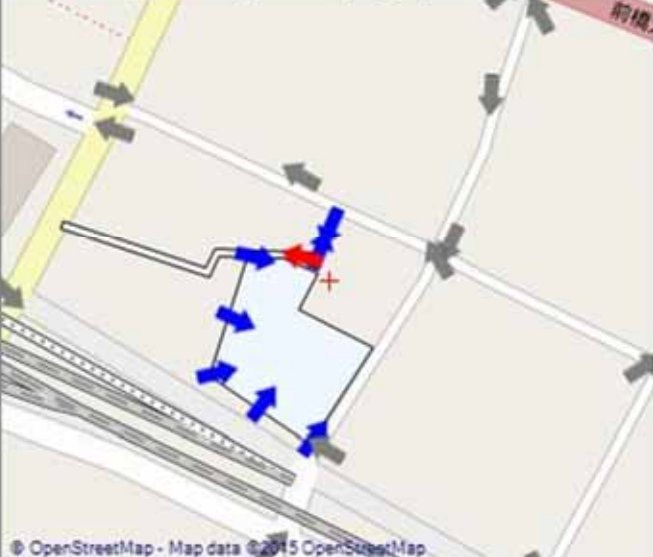
## DEMO-2 徘徊老人の追尾

Good use: Chasing a aged wonderer

e-JIKEI Viewer

閲覧申請を行う キーを設定 画像を保存 全画面表示 カメラの時刻を確認


/home/ejikei/image/2015\_09\_05\_16/を読み込みました。



© OpenStreetMap - Map data © 2015 OpenStreetMap

日付選択 2015/09/05 16:00

- 2015年9月5日16時46分23秒0
- 2015年9月5日16時46分24秒0
- 2015年9月5日16時46分25秒0
- 2015年9月5日16時46分26秒0
- 2015年9月5日16時46分27秒0
- 2015年9月5日16時46分28秒0
- 2015年9月5日16時46分29秒0
- 2015年9月5日16時46分30秒0
- 2015年9月5日16時46分31秒0
- 2015年9月5日16時46分32秒0
- 2015年9月5日16時46分33秒0



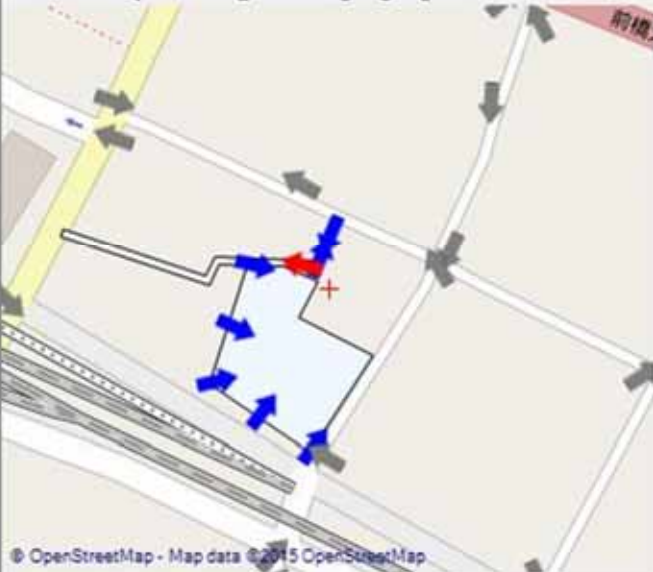
## DEMO-2 徘徊老人の追尾

Good use: Chasing a aged wonderer

e-JIKEI Viewer

閲覧申請を行う キーを設定 画像を保存 全画面表示 カメラの時刻を確認


/home/ejikei/image/2015\_09\_16/を読み込みました。



© OpenStreetMap - Map data © 2015 OpenStreetMap

日付選択 2015/09/05 16:00

- 2015年9月5日16時46分24秒0
- 2015年9月5日16時46分25秒0
- 2015年9月5日16時46分26秒0
- 2015年9月5日16時46分27秒0
- 2015年9月5日16時46分28秒0
- 2015年9月5日16時46分29秒0
- 2015年9月5日16時46分30秒0
- 2015年9月5日16時46分31秒0
- 2015年9月5日16時46分32秒0
- 2015年9月5日16時46分33秒0
- 2015年9月5日16時46分34秒0



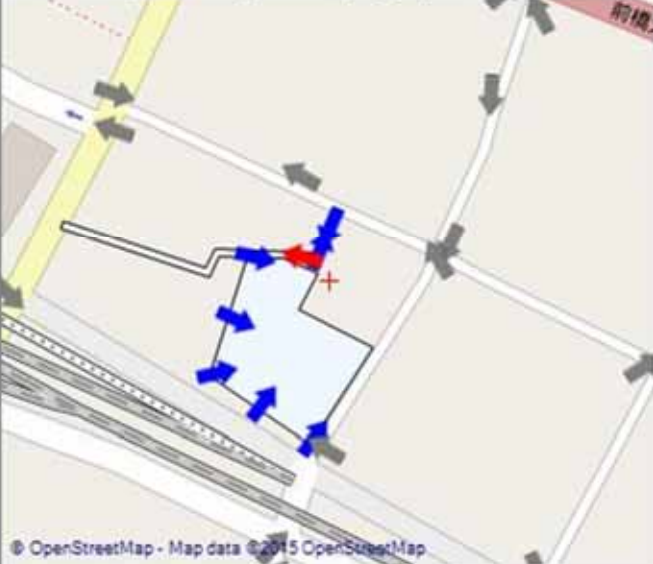
## DEMO-2 徘徊老人の追尾

Good use: Chasing a aged wonderer

e-JIKEI Viewer

閲覧申請を行う キーを設定 画像を保存 全画面表示 カメラの時刻を確認


/home/ejikei/image/2015\_09\_16/を読み込みました。



© OpenStreetMap - Map data © 2015 OpenStreetMap

日付選択 2015/09/05 16:00

- 2015年9月5日16時46分25秒0
- 2015年9月5日16時46分26秒0
- 2015年9月5日16時46分27秒0
- 2015年9月5日16時46分28秒0
- 2015年9月5日16時46分29秒0
- 2015年9月5日16時46分30秒0
- 2015年9月5日16時46分31秒0
- 2015年9月5日16時46分32秒0
- 2015年9月5日16時46分33秒0
- 2015年9月5日16時46分34秒0
- 2015年9月5日16時46分35秒0



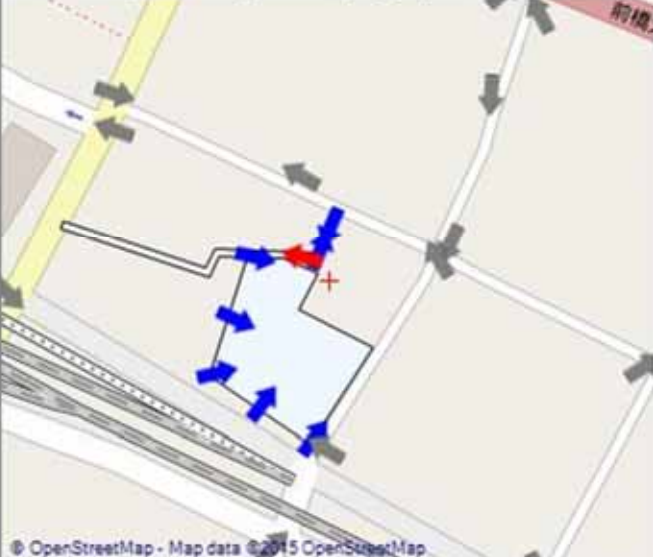
## DEMO-2 徘徊老人の追尾

Good use: Chasing a aged wonderer

e-JIKEI Viewer

閲覧申請を行う キーを設定 画像を保存 全画面表示 カメラの時刻を確認


/home/ejikei/image/2015\_09\_16/を読み込みました。



© OpenStreetMap - Map data © 2015 OpenStreetMap

日付選択 2015/09/05 16:00

- 2015年9月5日16時46分26秒0
- 2015年9月5日16時46分27秒0
- 2015年9月5日16時46分28秒0
- 2015年9月5日16時46分29秒0
- 2015年9月5日16時46分30秒0
- 2015年9月5日16時46分31秒0
- 2015年9月5日16時46分32秒0
- 2015年9月5日16時46分33秒0
- 2015年9月5日16時46分34秒0
- 2015年9月5日16時46分35秒0
- 2015年9月5日16時46分36秒0



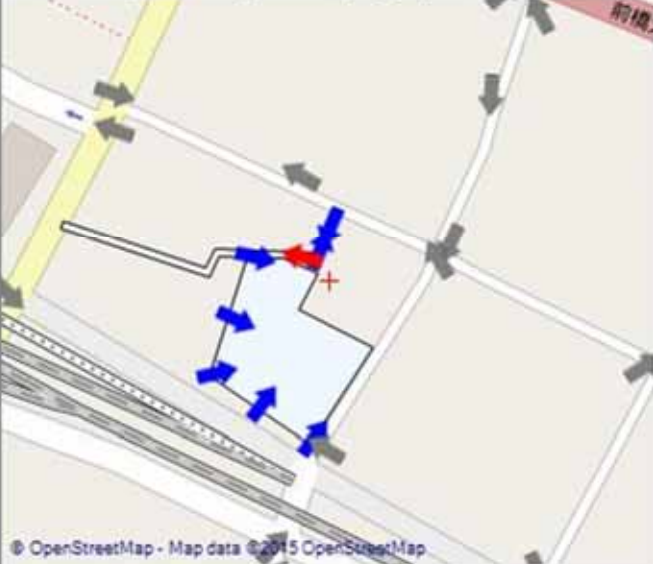
## DEMO-2 徘徊老人の追尾

Good use: Chasing a aged wonderer

e-JIKEI Viewer

閲覧申請を行う キーを設定 画像を保存 全画面表示 カメラの時刻を確認

/home/ejikei/image/2015\_09\_05\_16/を読み込みました。



© OpenStreetMap - Map data © 2015 OpenStreetMap

日付選択 2015/09/05 16:00

- 2015年9月5日16時46分27秒0
- 2015年9月5日16時46分28秒0
- 2015年9月5日16時46分29秒0
- 2015年9月5日16時46分30秒0
- 2015年9月5日16時46分31秒0
- 2015年9月5日16時46分32秒0
- 2015年9月5日16時46分33秒0
- 2015年9月5日16時46分34秒0
- 2015年9月5日16時46分35秒0
- 2015年9月5日16時46分36秒0
- 2015年9月5日16時46分37秒0



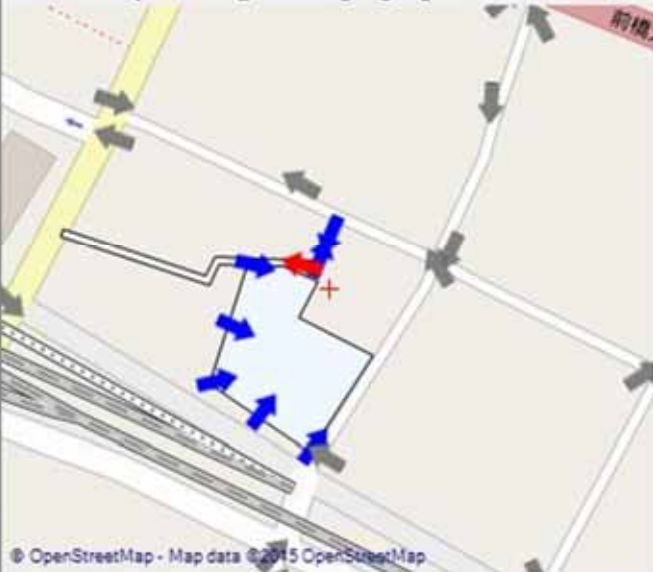
## DEMO-2 徘徊老人の追尾

Good use: Chasing a aged wonderer

e-JIKEI Viewer

閲覧申請を行う キーを設定 画像を保存 全画面表示 カメラの時刻を確認


/home/ejikei/image/2015\_09\_16/を読み込みました。



© OpenStreetMap - Map data © 2015 OpenStreetMap

日付選択 2015/09/05 16:00

- 2015年9月5日16時46分28秒0
- 2015年9月5日16時46分29秒0
- 2015年9月5日16時46分30秒0
- 2015年9月5日16時46分31秒0
- 2015年9月5日16時46分32秒0
- 2015年9月5日16時46分33秒0
- 2015年9月5日16時46分34秒0
- 2015年9月5日16時46分35秒0
- 2015年9月5日16時46分36秒0
- 2015年9月5日16時46分37秒0
- 2015年9月5日16時46分38秒0



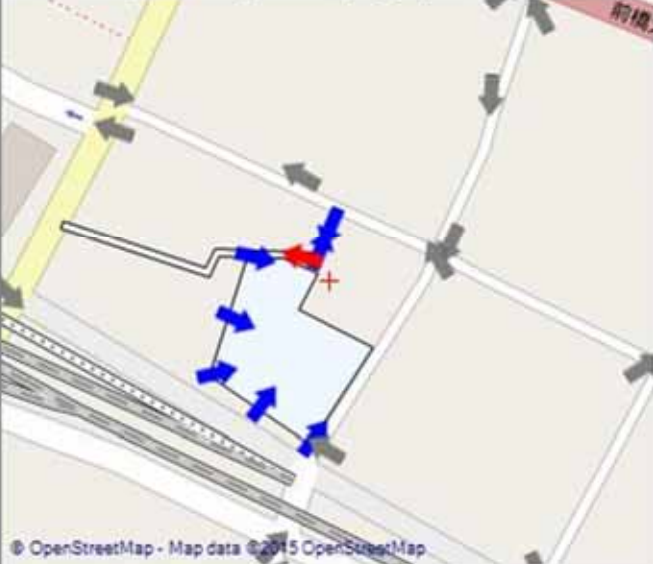
## DEMO-2 徘徊老人の追尾

Good use: Chasing a aged wonderer

e-JIKEI Viewer

閲覧申請を行う キーを設定 画像を保存 全画面表示 カメラの時刻を確認


/home/ejikei/image/2015\_09\_16/を読み込みました。



© OpenStreetMap - Map data © 2015 OpenStreetMap

日付選択 2015/09/05 16:00

- 2015年9月5日16時46分29秒0
- 2015年9月5日16時46分30秒0
- 2015年9月5日16時46分31秒0
- 2015年9月5日16時46分32秒0
- 2015年9月5日16時46分33秒0
- 2015年9月5日16時46分34秒0
- 2015年9月5日16時46分35秒0
- 2015年9月5日16時46分36秒0
- 2015年9月5日16時46分37秒0
- 2015年9月5日16時46分38秒0
- 2015年9月5日16時46分39秒0





## DEMO-2 徘徊老人の追尾

Good use: Chasing a aged wonderer

e-JIKEI Viewer

閲覧申請を行う キーを設定 画像を保存 全画面表示 カメラの時刻を確認


/home/ejikei/image/2015\_09\_16/を読み込みました。



© OpenStreetMap - Map data © 2015 OpenStreetMap

日付選択 2015/09/05 16:00

- 2015年9月5日16時46分30秒0
- 2015年9月5日16時46分31秒0
- 2015年9月5日16時46分32秒0
- 2015年9月5日16時46分33秒0
- 2015年9月5日16時46分34秒0
- 2015年9月5日16時46分35秒0
- 2015年9月5日16時46分36秒0
- 2015年9月5日16時46分37秒0
- 2015年9月5日16時46分38秒0
- 2015年9月5日16時46分39秒0
- 2015年9月5日16時46分40秒0



## DEMO-2 徘徊老人の追尾

Good use: Chasing a aged wonderer

The screenshot displays the e-JIKEI Viewer application interface. At the top, the window title is "e-JIKEI Viewer". Below the title bar, there is a menu bar with the following items: "閲覧申請を行う" (Apply for viewing), "キーを設定" (Set key), "画像を保存" (Save image), "全画面表示" (Full screen), and "カメラの時刻を確認" (Check camera time). A status bar below the menu bar shows the message: "/home/ejikei/image/2015\_09\_16/を読み込みました。" (Loaded /home/ejikei/image/2015\_09\_16/).

The main area is split into two panels. The left panel shows a map with a blue path and a red dot, indicating the location of the aged wonderer. The right panel shows a video feed of a narrow alleyway with a concrete wall on the right and a blue car on the left. A blue object is visible in the bottom right corner of the video feed.

At the bottom of the interface, there is a "日付選択" (Date selection) dropdown menu set to "2015/09/05 16:00". Below this is a list of timestamps:

- 2015年9月5日16時46分31秒0
- 2015年9月5日16時46分32秒0
- 2015年9月5日16時46分33秒0
- 2015年9月5日16時46分34秒0
- 2015年9月5日16時46分35秒0
- 2015年9月5日16時46分36秒0
- 2015年9月5日16時46分37秒0
- 2015年9月5日16時46分38秒0
- 2015年9月5日16時46分39秒0
- 2015年9月5日16時46分40秒0
- 2015年9月5日16時46分41秒0

## DEMO-2 徘徊老人の追尾

Good use: Chasing a aged wonderer

The screenshot displays the e-JIKEI Viewer application window. The title bar reads "e-JIKEI Viewer". The menu bar includes "閲覧申請を行う", "キーを設定", "画像を保存", "全画面表示", and "カメラの時刻を確認". Below the menu bar, a status bar shows the path "/home/ejikei/image/2015\_09\_05\_16/" and a message "を読み込みました.". The main area is divided into three sections: a map on the left, a list of camera feeds on the right, and a video feed on the bottom right. The map shows a street layout with a red crosshair and blue arrows indicating movement. The camera feed list on the right contains nine entries, all starting with "(接続済)e自警カメラ\_桐生市末広町100-01(002)". The third entry, "100-03(008)", is highlighted in blue. The video feed on the bottom right shows a narrow alleyway with a blue object in the foreground. At the bottom left, there is a "日付選択" (Date Selection) dropdown menu set to "2015/09/05 16:00" and a list of timestamps from "2015年9月5日16時46分31秒0" to "2015年9月5日16時46分41秒0", with the last entry highlighted in blue.

カメラの手前まで来たことが、確認できるので別のカメラで視点を変えます。

## DEMO-2 徘徊老人の追尾

Good use: Chasing a aged wonderer

e-JIKEI Viewer

閲覧申請を行う キーを設定 画像を保存 全画面表示 カメラの時刻を確認

/home/ejikei/image/2015\_09\_05\_16/を読み込みました。



© OpenStreetMap - Map data ©2015 OpenStreetMap

日付選択 2015/09/05 16:00

- 2015年9月5日16時46分31秒0
- 2015年9月5日16時46分32秒0
- 2015年9月5日16時46分32秒1
- 2015年9月5日16時46分33秒0
- 2015年9月5日16時46分35秒0
- 2015年9月5日16時46分35秒1
- 2015年9月5日16時46分37秒0
- 2015年9月5日16時46分38秒0
- 2015年9月5日16時46分39秒0
- 2015年9月5日16時46分40秒0
- 2015年9月5日16時46分40秒1



## DEMO-2 徘徊老人の追尾

Good use: Chasing a aged wonderer

e-JIKEI Viewer

閲覧申請を行う キーを設定 画像を保存 全画面表示 カメラの時刻を確認

/home/ejikei/image/2015\_09\_05\_16/を読み込みました。



© OpenStreetMap - Map data ©2015 OpenStreetMap

日付選択 2015/09/05 16:00

- 2015年9月5日16時46分31秒0
- 2015年9月5日16時46分32秒0
- 2015年9月5日16時46分32秒1
- 2015年9月5日16時46分33秒0
- 2015年9月5日16時46分35秒0
- 2015年9月5日16時46分35秒1**
- 2015年9月5日16時46分37秒0
- 2015年9月5日16時46分38秒0
- 2015年9月5日16時46分39秒0
- 2015年9月5日16時46分40秒0
- 2015年9月5日16時46分40秒1



## DEMO-2 徘徊老人の追尾

Good use: Chasing a aged wonderer

e-JIKEI Viewer

閲覧申請を行う キーを設定 画像を保存 全画面表示 カメラの時刻を確認

/home/ejikei/image/2015\_09\_05\_16/を読み込みました。



© OpenStreetMap - Map data ©2015 OpenStreetMap

日付選択 2015/09/05 16:00

- 2015年9月5日16時46分31秒0
- 2015年9月5日16時46分32秒0
- 2015年9月5日16時46分32秒1
- 2015年9月5日16時46分33秒0
- 2015年9月5日16時46分35秒0
- 2015年9月5日16時46分35秒1
- 2015年9月5日16時46分37秒0**
- 2015年9月5日16時46分38秒0
- 2015年9月5日16時46分39秒0
- 2015年9月5日16時46分40秒0
- 2015年9月5日16時46分40秒1



## DEMO-2 徘徊老人の追尾

Good use: Chasing a aged wonderer

e-JIKEI Viewer

閲覧申請を行う キーを設定 画像を保存 全画面表示 カメラの時刻を確認

/home/ejikei/image/2015\_09\_05\_16/を読み込みました。



© OpenStreetMap - Map data ©2015 OpenStreetMap

日付選択 2015/09/05 16:00

- 2015年9月5日16時46分31秒0
- 2015年9月5日16時46分32秒0
- 2015年9月5日16時46分32秒1
- 2015年9月5日16時46分33秒0
- 2015年9月5日16時46分35秒0
- 2015年9月5日16時46分35秒1
- 2015年9月5日16時46分37秒0
- 2015年9月5日16時46分38秒0**
- 2015年9月5日16時46分39秒0
- 2015年9月5日16時46分40秒0
- 2015年9月5日16時46分40秒1



## DEMO-2 徘徊老人の追尾

Good use: Chasing a aged wonderer

e-JIKEI Viewer

閲覧申請を行う キーを設定 画像を保存 全画面表示 カメラの時刻を確認

/home/ejikei/image/2015\_09\_05\_16/を読み込みました。



© OpenStreetMap - Map data ©2015 OpenStreetMap

日付選択 2015/09/05 16:00

- 2015年9月5日16時46分31秒0
- 2015年9月5日16時46分32秒0
- 2015年9月5日16時46分32秒1
- 2015年9月5日16時46分33秒0
- 2015年9月5日16時46分35秒0
- 2015年9月5日16時46分35秒1
- 2015年9月5日16時46分37秒0
- 2015年9月5日16時46分38秒0
- 2015年9月5日16時46分39秒0
- 2015年9月5日16時46分40秒0
- 2015年9月5日16時46分40秒1





## DEMO-2 徘徊老人の追尾

Good use: Chasing a aged wonderer

e-JIKEI Viewer

閲覧申請を行う キーを設定 画像を保存 全画面表示 カメラの時刻を確認

/home/ejikei/image/2015\_09\_05\_16/を読み込みました。



© OpenStreetMap - Map data ©2015 OpenStreetMap

日付選択 2015/09/05 16:00

- 2015年9月5日16時46分31秒0
- 2015年9月5日16時46分32秒0
- 2015年9月5日16時46分32秒1
- 2015年9月5日16時46分33秒0
- 2015年9月5日16時46分35秒0
- 2015年9月5日16時46分35秒1
- 2015年9月5日16時46分37秒0
- 2015年9月5日16時46分38秒0
- 2015年9月5日16時46分39秒0
- 2015年9月5日16時46分40秒0
- 2015年9月5日16時46分40秒1



## DEMO-2 徘徊老人の追尾

Good use: Chasing a aged wonderer

e-JIKEI Viewer

閲覧申請を行う キーを設定 画像を保存 全画面表示 カメラの時刻を確認

/home/ejikei/image/2015\_09\_05\_16/を読み込みました。



© OpenStreetMap - Map data ©2015 OpenStreetMap

日付選択 2015/09/05 16:00

- 2015年9月5日16時46分31秒0
- 2015年9月5日16時46分32秒0
- 2015年9月5日16時46分32秒1
- 2015年9月5日16時46分33秒0
- 2015年9月5日16時46分35秒0
- 2015年9月5日16時46分35秒1
- 2015年9月5日16時46分37秒0
- 2015年9月5日16時46分38秒0
- 2015年9月5日16時46分39秒0
- 2015年9月5日16時46分40秒0
- 2015年9月5日16時46分40秒1



## DEMO-2 徘徊老人の追尾

Good use: Chasing a aged wonderer

e-JIKEI Viewer

閲覧申請を行う キーを設定 画像を保存 全画面表示 カメラの時刻を確認

/home/ejikei/image/2015\_09\_05\_16/を読み込みました。



© OpenStreetMap - Map data ©2015 OpenStreetMap

日付選択 2015/09/05 16:00

- 2015年9月5日16時46分32秒0
- 2015年9月5日16時46分32秒1
- 2015年9月5日16時46分33秒0
- 2015年9月5日16時46分35秒0
- 2015年9月5日16時46分35秒1
- 2015年9月5日16時46分37秒0
- 2015年9月5日16時46分38秒0
- 2015年9月5日16時46分39秒0
- 2015年9月5日16時46分40秒0
- 2015年9月5日16時46分40秒1
- 2015年9月5日16時46分42秒0



## DEMO-2 徘徊老人の追尾

Good use: Chasing a aged wonderer

e-JIKEI Viewer

閲覧申請を行う キーを設定 画像を保存 全画面表示 カメラの時刻を確認

/home/ejikei/image/2015\_09\_05\_16/を読み込みました。

(接続済)e自警カメラ 桐生市末広町100-01(002)  
(接続済)e自警カメラ 桐生市末広町100-02(005)  
(接続済)e自警カメラ 桐生市末広町100-03(008)  
(接続済)e自警カメラ 桐生市末広町100-04(007)  
(接続済)e自警カメラ 桐生市末広町100-05(004)  
(接続済)e自警カメラ 桐生市末広町100-06(006)  
(接続済)e自警カメラ 桐生市末広町100-07(003)  
(接続済)e自警カメラ 桐生市末広町100-08(009)

© OpenStreetMap - Map data ©2015 OpenStreetMap

日付選択 2015/09/05 16:00

2015年9月5日16時46分32秒0  
2015年9月5日16時46分32秒1  
2015年9月5日16時46分33秒0  
2015年9月5日16時46分35秒0  
2015年9月5日16時46分35秒1  
2015年9月5日16時46分37秒0  
2015年9月5日16時46分38秒0  
2015年9月5日16時46分39秒0  
2015年9月5日16時46分40秒0  
2015年9月5日16時46分40秒1  
2015年9月5日16時46分42秒0

左折したのでその先のカメラで行動を確認します。

## DEMO-2 徘徊老人の追尾

Good use: Chasing a aged wonderer



曲がったところです。

## DEMO-2 徘徊老人の追尾

Good use: Chasing a aged wonderer

The screenshot displays the e-JIKEI Viewer application window. The title bar reads "e-JIKEI Viewer". The menu bar includes "閲覧申請を行う", "キーを設定", "画像を保存", "全画面表示", and "カメラの時刻を確認". Below the menu bar, a status bar shows the file path: "/home/ejikei/image/2015\_09\_05\_16/NeJKC1000AA0002\_2015\_09\_05\_16\_57\_52\_0\_74.ejkをダウンロードしています." The main area is split into two panels. The left panel shows a map with a blue highlighted area and a red arrow pointing to a specific location. The right panel shows a video feed of a person walking on a path. Below the map, there is a date selection dropdown set to "2015/09/05 16:00" and a list of timestamps from "2015年9月5日16時46分32秒0" to "2015年9月5日16時46分42秒0".

© OpenStreetMap - Map data © 2015 OpenStreetMap

日付選択 2015/09/05 16:00

- 2015年9月5日16時46分32秒0
- 2015年9月5日16時46分33秒0
- 2015年9月5日16時46分34秒0
- 2015年9月5日16時46分35秒0
- 2015年9月5日16時46分36秒0
- 2015年9月5日16時46分37秒0
- 2015年9月5日16時46分38秒0
- 2015年9月5日16時46分39秒0
- 2015年9月5日16時46分40秒0
- 2015年9月5日16時46分41秒0
- 2015年9月5日16時46分42秒0

## DEMO-2 徘徊老人の追尾

Good use: Chasing a aged wonderer



## DEMO-2 徘徊老人の追尾

Good use: Chasing a aged wonderer

e-JIKEI Viewer

閲覧申請を行う キーを設定 画像を保存 全画面表示 カメラの時刻を確認

/home/ejikei/image/2015\_09\_05\_16/NeJKC1000AA0002\_2015\_09\_05\_16\_58\_12\_0\_16.ejkをダウンロードしています。

© OpenStreetMap - Map data © 2015 OpenStreetMap

日付選択 2015/09/05 16:00

- 2015年9月5日16時46分34秒0
- 2015年9月5日16時46分35秒0
- 2015年9月5日16時46分36秒0
- 2015年9月5日16時46分37秒0
- 2015年9月5日16時46分38秒0
- 2015年9月5日16時46分39秒0
- 2015年9月5日16時46分40秒0
- 2015年9月5日16時46分41秒0
- 2015年9月5日16時46分42秒0
- 2015年9月5日16時46分43秒0
- 2015年9月5日16時46分44秒0



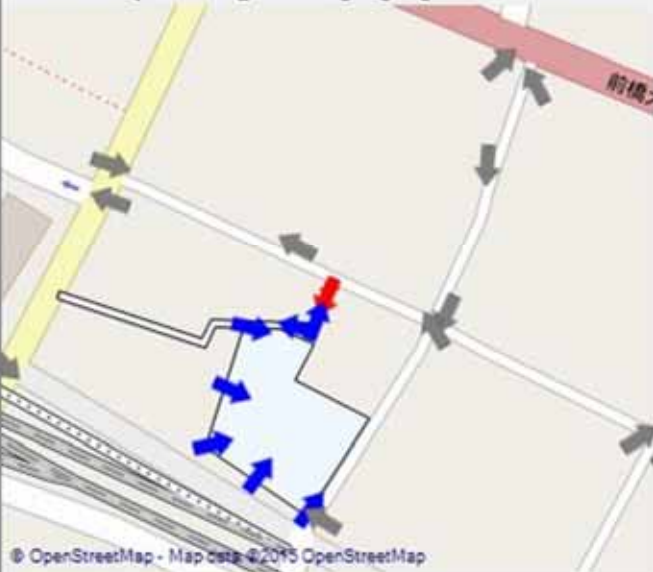
## DEMO-2 徘徊老人の追尾

Good use: Chasing a aged wonderer

e-JIKEI Viewer

閲覧申請を行う キーを設定 画像を保存 全画面表示 カメラの時刻を確認


/home/ejikei/image/2015\_09\_05\_16/NeJKC1000AA0002\_2015\_09\_05\_16\_58\_30\_0\_90.ejkをダウンロードしています。



© OpenStreetMap - Map data © 2015 OpenStreetMap

日付選択 2015/09/05 16:00

- 2015年9月5日16時46分35秒0
- 2015年9月5日16時46分36秒0
- 2015年9月5日16時46分37秒0
- 2015年9月5日16時46分38秒0
- 2015年9月5日16時46分39秒0
- 2015年9月5日16時46分40秒0
- 2015年9月5日16時46分41秒0
- 2015年9月5日16時46分42秒0
- 2015年9月5日16時46分43秒0
- 2015年9月5日16時46分44秒0
- 2015年9月5日16時46分45秒0



## DEMO-2 徘徊老人の追尾

Good use: Chasing a aged wonderer

e-JIKEI Viewer

閲覧申請を行う キーを設定 画像を保存 全画面表示 カメラの時刻を確認

/home/ejikei/image/2015\_09\_05\_16/NeJKC1000AA0002\_2015\_09\_05\_16\_58\_45\_0\_22.ejkをダウンロードしています。

© OpenStreetMap - Map data © 2015 OpenStreetMap

日付選択 2015/09/05 16:00

- 2015年9月5日16時46分36秒0
- 2015年9月5日16時46分37秒0
- 2015年9月5日16時46分38秒0
- 2015年9月5日16時46分39秒0
- 2015年9月5日16時46分40秒0
- 2015年9月5日16時46分41秒0
- 2015年9月5日16時46分42秒0
- 2015年9月5日16時46分43秒0
- 2015年9月5日16時46分44秒0
- 2015年9月5日16時46分45秒0
- 2015年9月5日16時46分46秒0

## DEMO-2 徘徊老人の追尾

Good use: Chasing a aged wonderer

e-JIKEI Viewer

閲覧申請を行う キーを設定 画像を保存 全画面表示 カメラの時刻を確認

/home/ejikei/image/2015\_09\_05\_16/NeJKC1000AA0002\_2015\_09\_05\_16\_59\_00\_0\_99.ejkをダウンロードしています。

© OpenStreetMap - Map data © 2015 OpenStreetMap

日付選択 2015/09/05 16:00

- 2015年9月5日16時46分37秒0
- 2015年9月5日16時46分38秒0
- 2015年9月5日16時46分39秒0
- 2015年9月5日16時46分40秒0
- 2015年9月5日16時46分41秒0
- 2015年9月5日16時46分42秒0
- 2015年9月5日16時46分43秒0
- 2015年9月5日16時46分44秒0
- 2015年9月5日16時46分45秒0
- 2015年9月5日16時46分46秒0
- 2015年9月5日16時46分47秒0

## DEMO-2 徘徊老人の追尾

Good use: Chasing a aged wonderer

The screenshot shows the e-JIKEI Viewer application window. The title bar reads "e-JIKEI Viewer". The menu bar includes "閲覧申請を行う", "キーを設定", "画像を保存", "全画面表示", and "カメラの時刻を確認". Below the menu bar, a status bar displays the file path: "/home/ejikei/image/2015\_09\_05\_16/NeJKC1000AA0002\_2015\_09\_05\_16\_59\_11\_0\_39.ejkをダウンロードしています." The main area is split into two panels. The left panel shows a map with a blue path and a red dot. The right panel shows a video feed of a person walking on a path. Below the map, there is a "日付選択" (Date Selection) dropdown menu set to "2015/09/05 16:00". A list of timestamps is displayed below the date selection, with the last one, "2015年9月5日16時46分48秒", highlighted in blue.

© OpenStreetMap - Map data © 2015 OpenStreetMap

日付選択 2015/09/05 16:00

- 2015年9月5日16時46分38秒0
- 2015年9月5日16時46分39秒0
- 2015年9月5日16時46分40秒0
- 2015年9月5日16時46分41秒0
- 2015年9月5日16時46分42秒0
- 2015年9月5日16時46分43秒0
- 2015年9月5日16時46分44秒0
- 2015年9月5日16時46分45秒0
- 2015年9月5日16時46分46秒0
- 2015年9月5日16時46分47秒0
- 2015年9月5日16時46分48秒0

## DEMO-2 徘徊老人の追尾

Good use: Chasing a aged wonderer

e-JIKEI Viewer

閲覧申請を行う キーを設定 画像を保存 全画面表示 カメラの時刻を確認

/home/ejikei/image/2015\_09\_05\_16/NeJKC1000AA0002\_2015\_09\_05\_16\_59\_26\_0\_18.ejkをダウンロードしています。

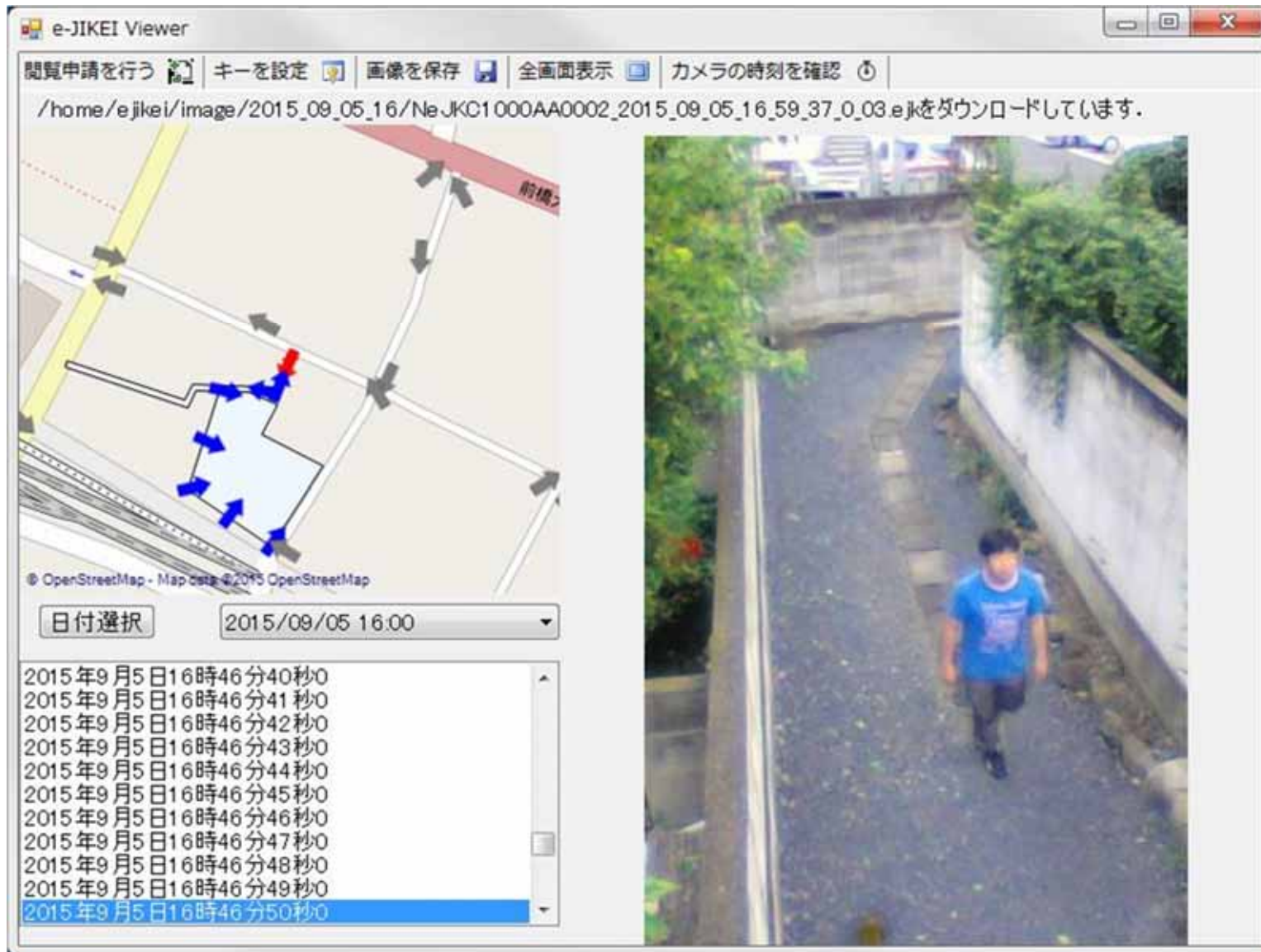
© OpenStreetMap - Map data © 2015 OpenStreetMap

日付選択 2015/09/05 16:00

- 2015年9月5日16時46分39秒0
- 2015年9月5日16時46分40秒0
- 2015年9月5日16時46分41秒0
- 2015年9月5日16時46分42秒0
- 2015年9月5日16時46分43秒0
- 2015年9月5日16時46分44秒0
- 2015年9月5日16時46分45秒0
- 2015年9月5日16時46分46秒0
- 2015年9月5日16時46分47秒0
- 2015年9月5日16時46分48秒0
- 2015年9月5日16時46分49秒0

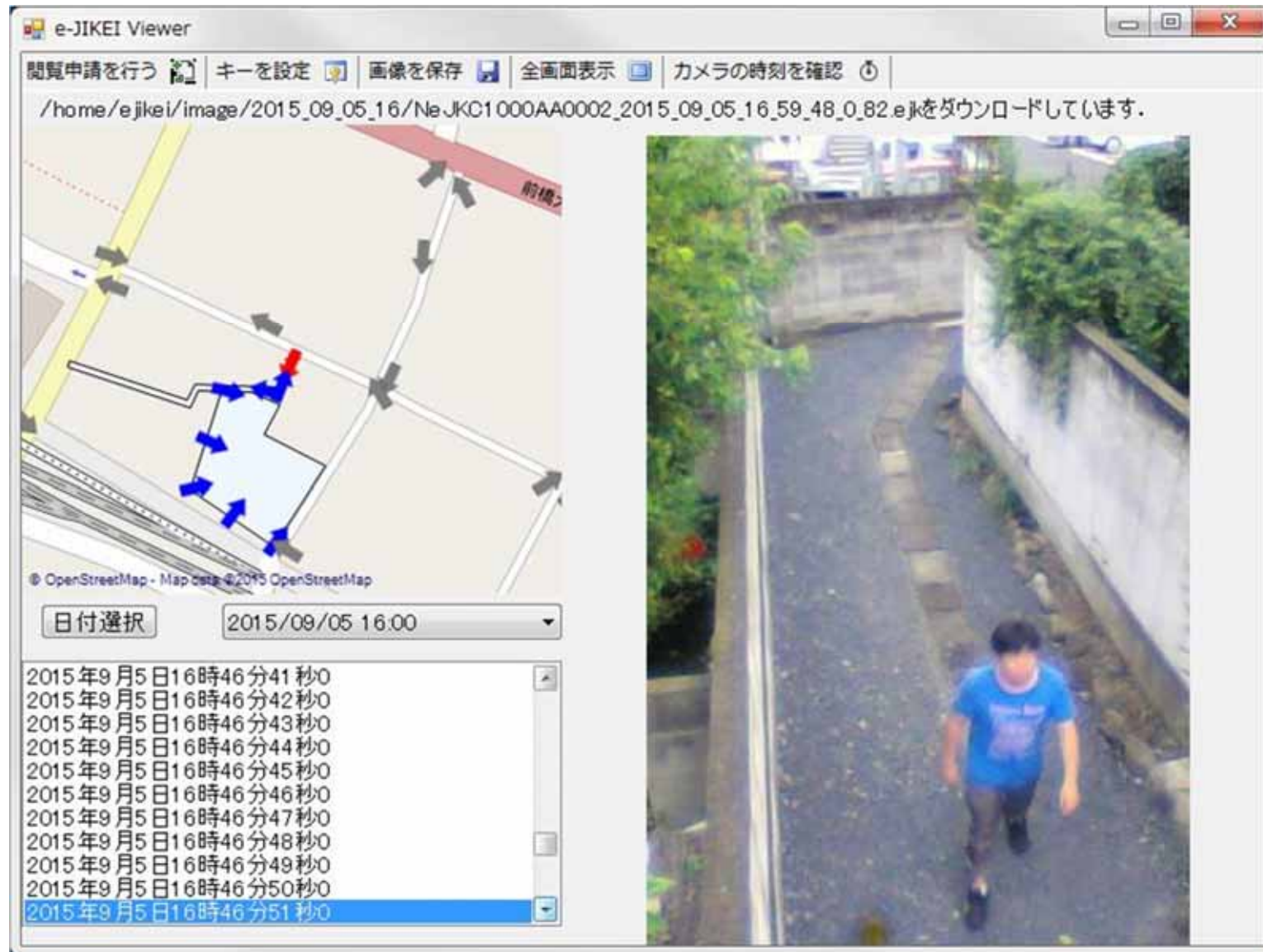
## DEMO-2 徘徊老人の追尾

Good use: Chasing a aged wonderer



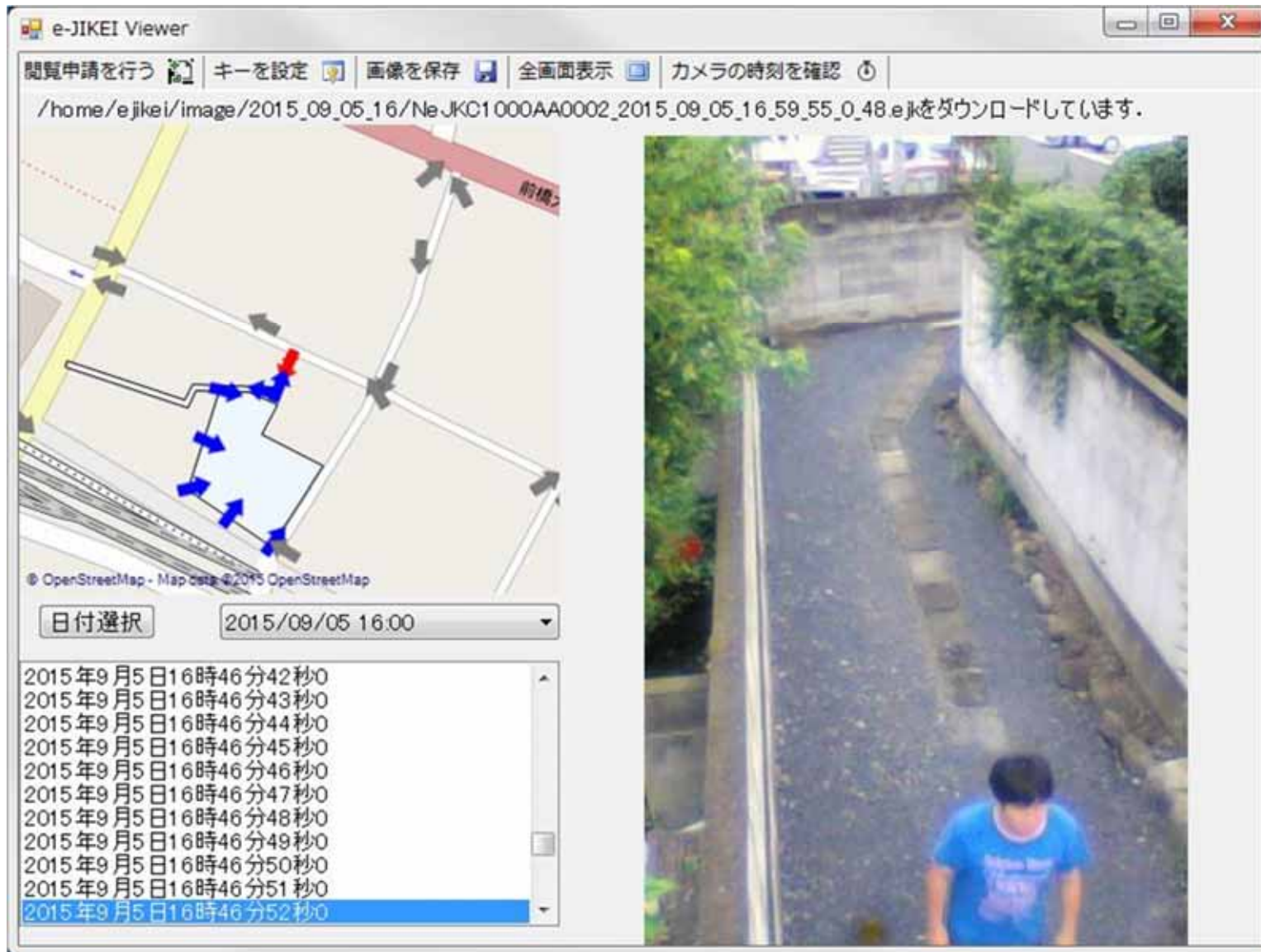
## DEMO-2 徘徊老人の追尾

Good use: Chasing a aged wonderer



## DEMO-2 徘徊老人の追尾

Good use: Chasing a aged wonderer





## DEMO-2 徘徊老人の追尾

Good use: Chasing a aged wonderer



## DEMO-2 徘徊老人の追尾

Good use: Chasing a aged wonderer

The screenshot shows the e-JIKEI Viewer application window. At the top, there are menu items: 閲覧申請を行う, キーを設定, 画像を保存, 全画面表示, and カメラの時刻を確認. Below the menu, a status bar indicates the current camera feed: /home/ejikei/image/2015\_09\_05\_16/NeJKC1000AA0002\_2015\_09\_05\_16\_01\_31\_0\_46.ejkをダウンロードしています.

The main area is divided into three sections:

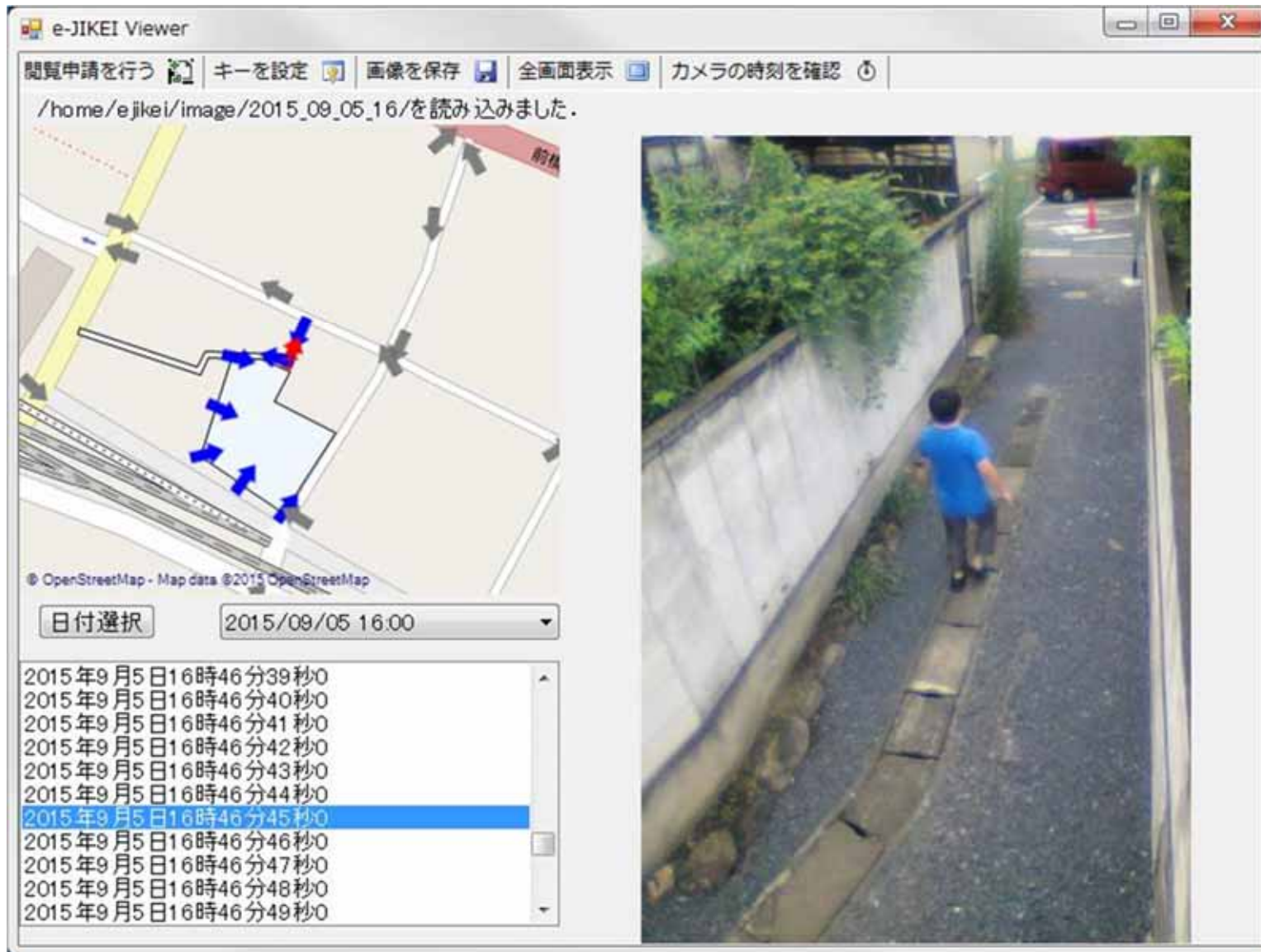
- Map:** A map showing a street layout with a red arrow pointing right and blue arrows pointing left. A red crosshair is visible on the map.
- Camera List:** A list of camera feeds with the following entries:
  - (接続済)e自警カメラ\_桐生市末広町100-01(002)
  - (接続済)e自警カメラ\_桐生市末広町100-02(005)**
  - (接続済)e自警カメラ\_桐生市末広町100-03(008)
  - (接続済)e自警カメラ\_桐生市末広町100-04(007)
  - (接続済)e自警カメラ\_桐生市末広町100-05(004)
  - (接続済)e自警カメラ\_桐生市末広町100-06(006)
  - (接続済)e自警カメラ\_桐生市末広町100-07(003)
  - (接続済)e自警カメラ\_桐生市末広町100-08(009)
- Video Playback:** A video window showing a street scene with a blue arrow pointing left.

At the bottom left, there is a date selection dropdown set to 2015/09/05 16:00 and a list of timestamps from 2015年9月5日16時46分43秒0 to 2015年9月5日16時46分53秒0. The last timestamp is highlighted in blue.

向かいのカメラでこの先の行動を見ていきます.

## DEMO-2 徘徊老人の追尾

Good use: Chasing a aged wonderer



## DEMO-2 徘徊老人の追尾

Good use: Chasing a aged wonderer

The screenshot displays the e-JIKEI Viewer application window. The title bar reads "e-JIKEI Viewer". The menu bar includes "閲覧申請を行う", "キーを設定", "画像を保存", "全画面表示", and "カメラの時刻を確認". Below the menu bar, a status message states: "/home/ejikei/image/2015\_09\_05\_16/を読み込みました." The main interface is split into two panels. The left panel shows a map with a blue path and a red dot. The right panel shows a video feed of a person in a blue shirt walking away from the camera on a paved path. At the bottom left, there is a "日付選択" (Date Selection) dropdown menu set to "2015/09/05 16:00". Below this is a list of timestamps from 2015年9月5日16時46分39秒0 to 2015年9月5日16時46分49秒0, with the entry for 2015年9月5日16時46分46秒0 highlighted in blue.

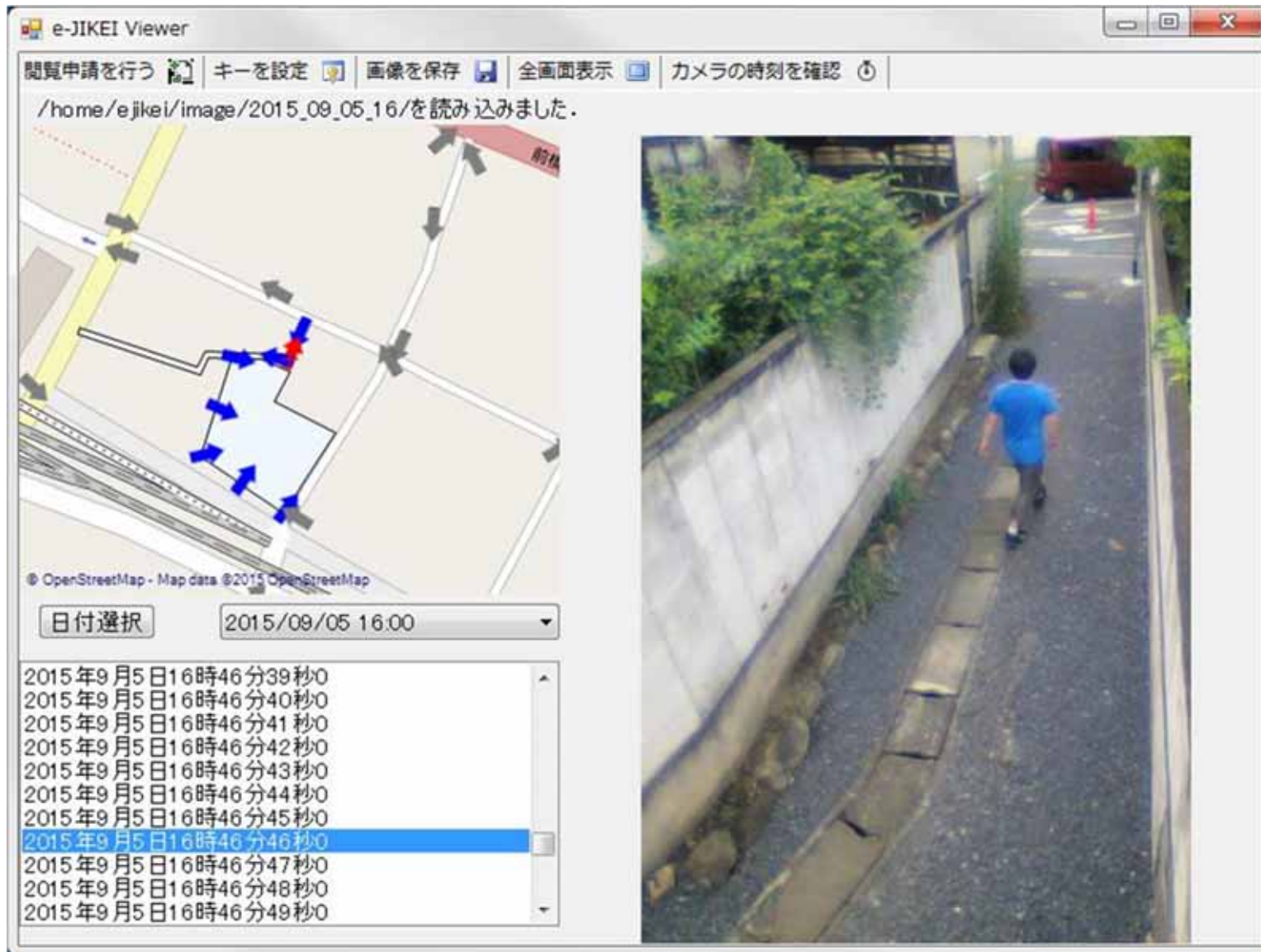
© OpenStreetMap - Map data ©2015 OpenStreetMap

日付選択 2015/09/05 16:00

- 2015年9月5日16時46分39秒0
- 2015年9月5日16時46分40秒0
- 2015年9月5日16時46分41秒0
- 2015年9月5日16時46分42秒0
- 2015年9月5日16時46分43秒0
- 2015年9月5日16時46分44秒0
- 2015年9月5日16時46分45秒0
- 2015年9月5日16時46分46秒0
- 2015年9月5日16時46分47秒0
- 2015年9月5日16時46分48秒0
- 2015年9月5日16時46分49秒0

## DEMO-2 徘徊老人の追尾

Good use: Chasing a aged wonderer



## DEMO-2 徘徊老人の追尾

Good use: Chasing a aged wonderer

The screenshot displays the e-JIKEI Viewer application window. The title bar reads "e-JIKEI Viewer". The menu bar includes "閲覧申請を行う", "キーを設定", "画像を保存", "全画面表示", and "カメラの時刻を確認". Below the menu bar, a status message states: "/home/ejikei/image/2015\_09\_05\_16/を読み込みました." The main interface is split into two panels. The left panel shows a map with a blue path and a red dot. The right panel shows a video feed of a person in a blue shirt walking away from the camera on a narrow path. Below the map, there is a date selection dropdown set to "2015/09/05 16:00" and a list of timestamps from 2015年9月5日16時46分39秒0 to 2015年9月5日16時46分49秒0, with the 47th second selected.

© OpenStreetMap - Map data ©2015 OpenStreetMap

日付選択 2015/09/05 16:00

- 2015年9月5日16時46分39秒0
- 2015年9月5日16時46分40秒0
- 2015年9月5日16時46分41秒0
- 2015年9月5日16時46分42秒0
- 2015年9月5日16時46分43秒0
- 2015年9月5日16時46分44秒0
- 2015年9月5日16時46分45秒0
- 2015年9月5日16時46分46秒0
- 2015年9月5日16時46分47秒0
- 2015年9月5日16時46分48秒0
- 2015年9月5日16時46分49秒0


## DEMO-2 徘徊老人の追尾

Good use: Chasing a aged wonderer

e-JIKEI Viewer

閲覧申請を行う キーを設定 画像を保存 全画面表示 カメラの時刻を確認


/home/ejikei/image/2015\_09\_05\_16/を読み込みました。



© OpenStreetMap - Map data ©2015 OpenStreetMap

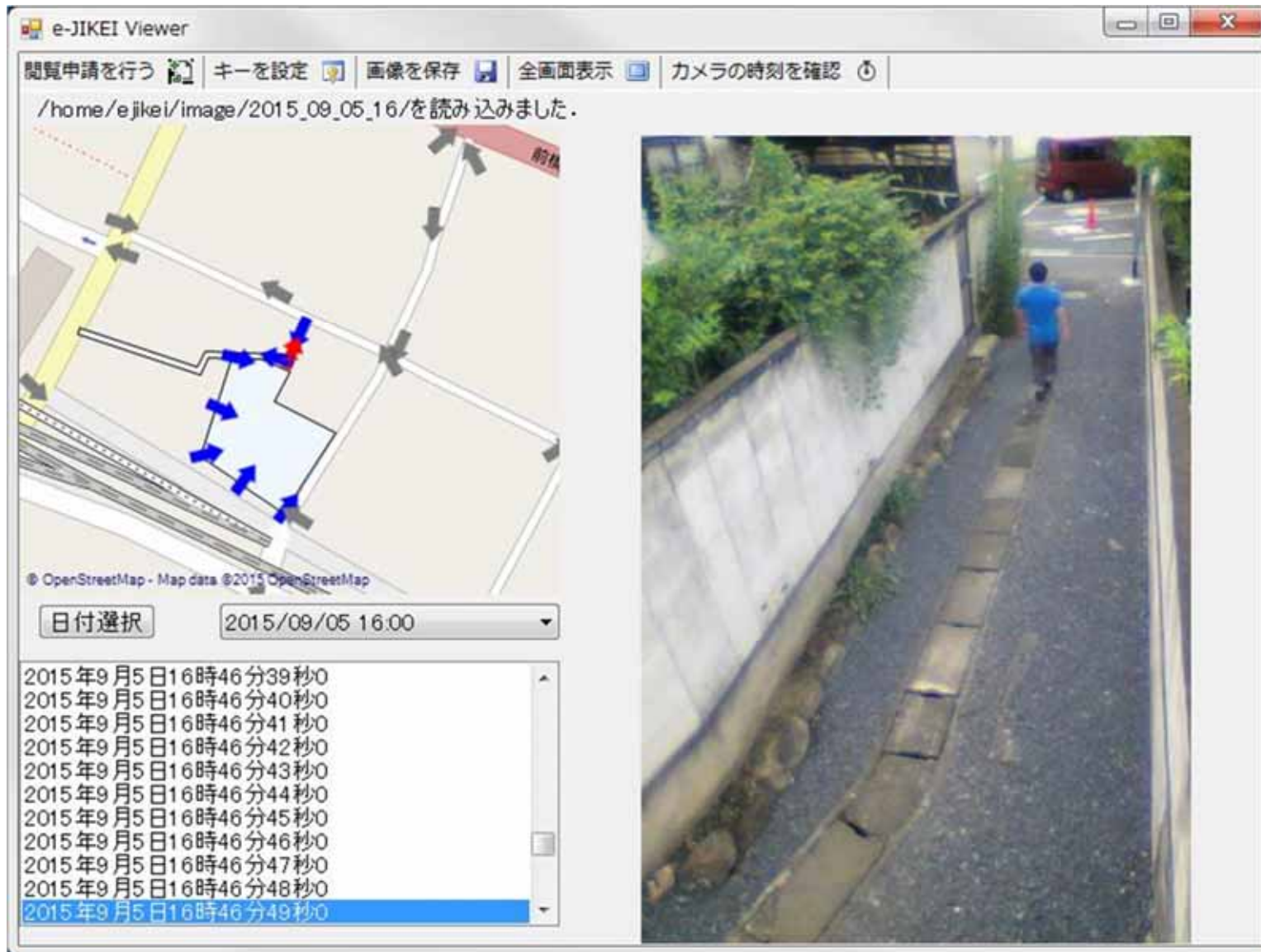
日付選択 2015/09/05 16:00

- 2015年9月5日16時46分39秒0
- 2015年9月5日16時46分40秒0
- 2015年9月5日16時46分41秒0
- 2015年9月5日16時46分42秒0
- 2015年9月5日16時46分43秒0
- 2015年9月5日16時46分44秒0
- 2015年9月5日16時46分45秒0
- 2015年9月5日16時46分46秒0
- 2015年9月5日16時46分47秒0
- 2015年9月5日16時46分48秒0
- 2015年9月5日16時46分49秒0



## DEMO-2 徘徊老人の追尾

Good use: Chasing a aged wonderer





## DEMO-2 徘徊老人の追尾

Good use: Chasing a aged wonderer

The screenshot displays the e-JIKEI Viewer application window. The title bar reads "e-JIKEI Viewer". The menu bar includes "閲覧申請を行う" (Apply for viewing), "キーを設定" (Set key), "画像を保存" (Save image), "全画面表示" (Full screen), and "カメラの時刻を確認" (Check camera time). A status bar below the menu indicates that a file from "/home/ejikei/image/2015\_09\_05\_16/" has been loaded.

The main interface is split into two panels. The left panel shows a map with a blue path and a red dot, representing the tracked person's movement. The right panel shows a live video feed of a person in a blue shirt walking away from the camera on a narrow path.

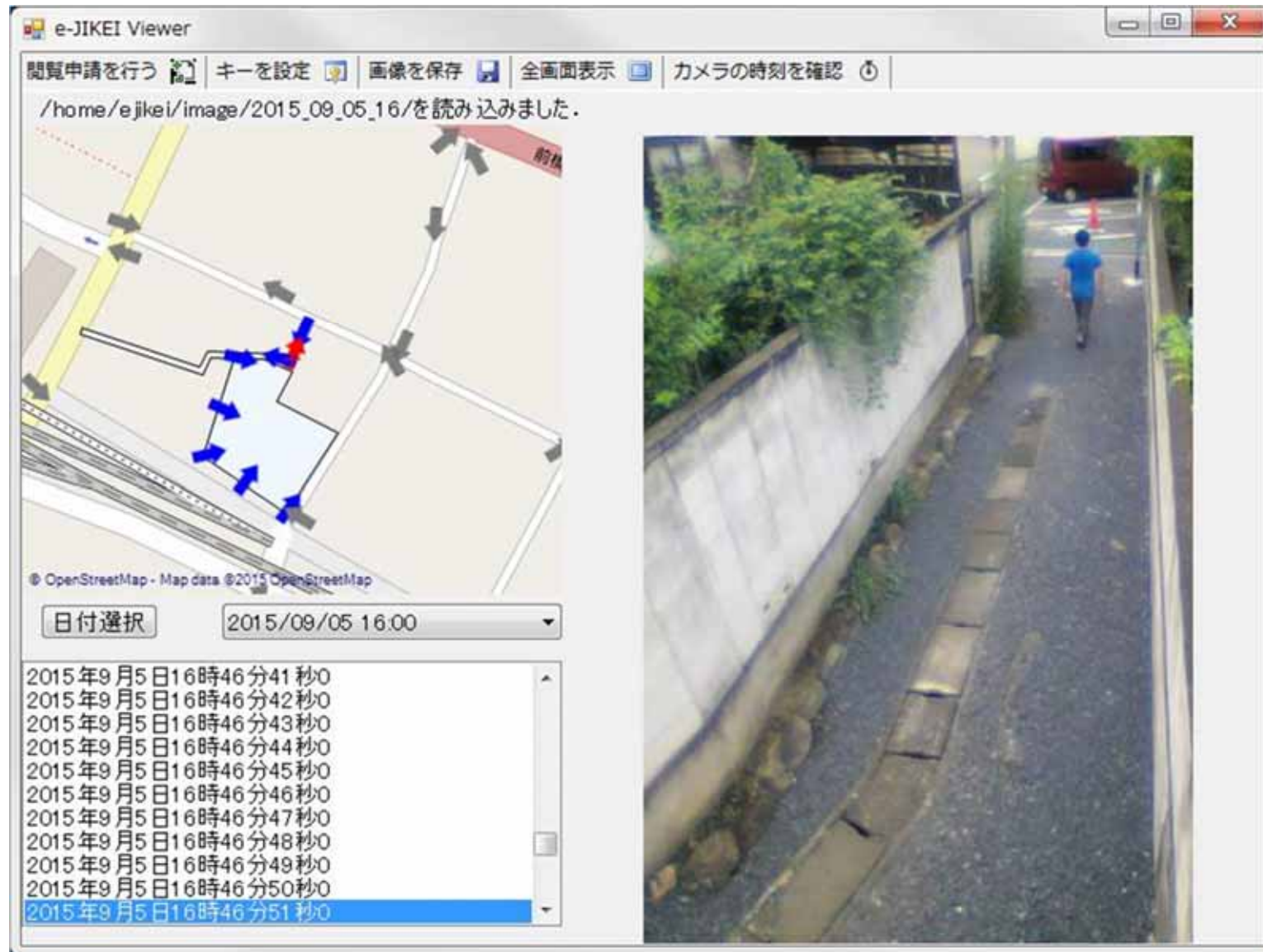
At the bottom left, there is a "日付選択" (Date selection) dropdown menu set to "2015/09/05 16:00". Below it is a list of timestamps:

- 2015年9月5日16時46分40秒0
- 2015年9月5日16時46分41秒0
- 2015年9月5日16時46分42秒0
- 2015年9月5日16時46分43秒0
- 2015年9月5日16時46分44秒0
- 2015年9月5日16時46分45秒0
- 2015年9月5日16時46分46秒0
- 2015年9月5日16時46分47秒0
- 2015年9月5日16時46分48秒0
- 2015年9月5日16時46分49秒0
- 2015年9月5日16時46分50秒0

The last timestamp, "2015年9月5日16時46分50秒0", is highlighted in blue.

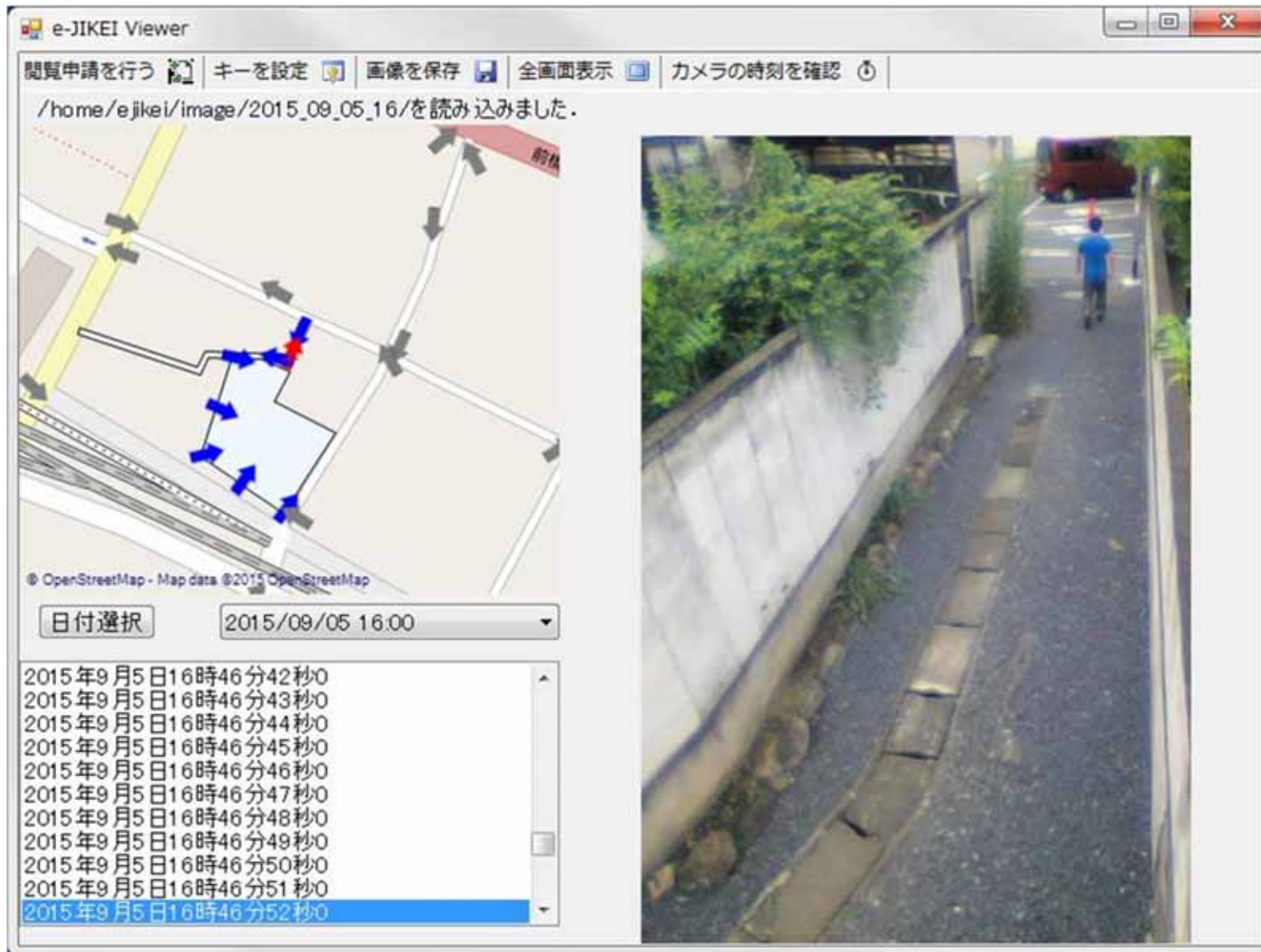
## DEMO-2 徘徊老人の追尾

Good use: Chasing a aged wonderer



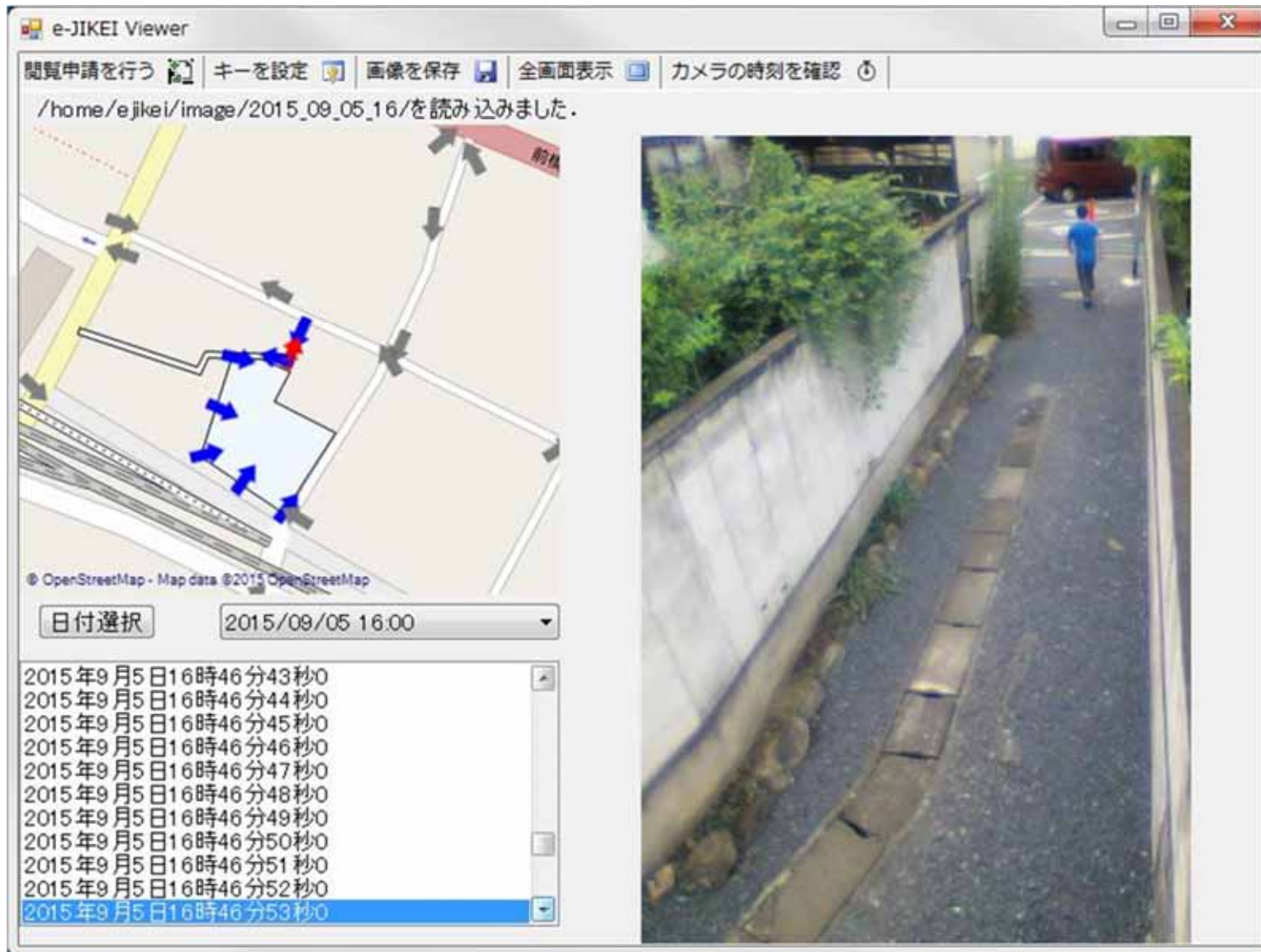
## DEMO-2 徘徊老人の追尾

Good use: Chasing a aged wonderer



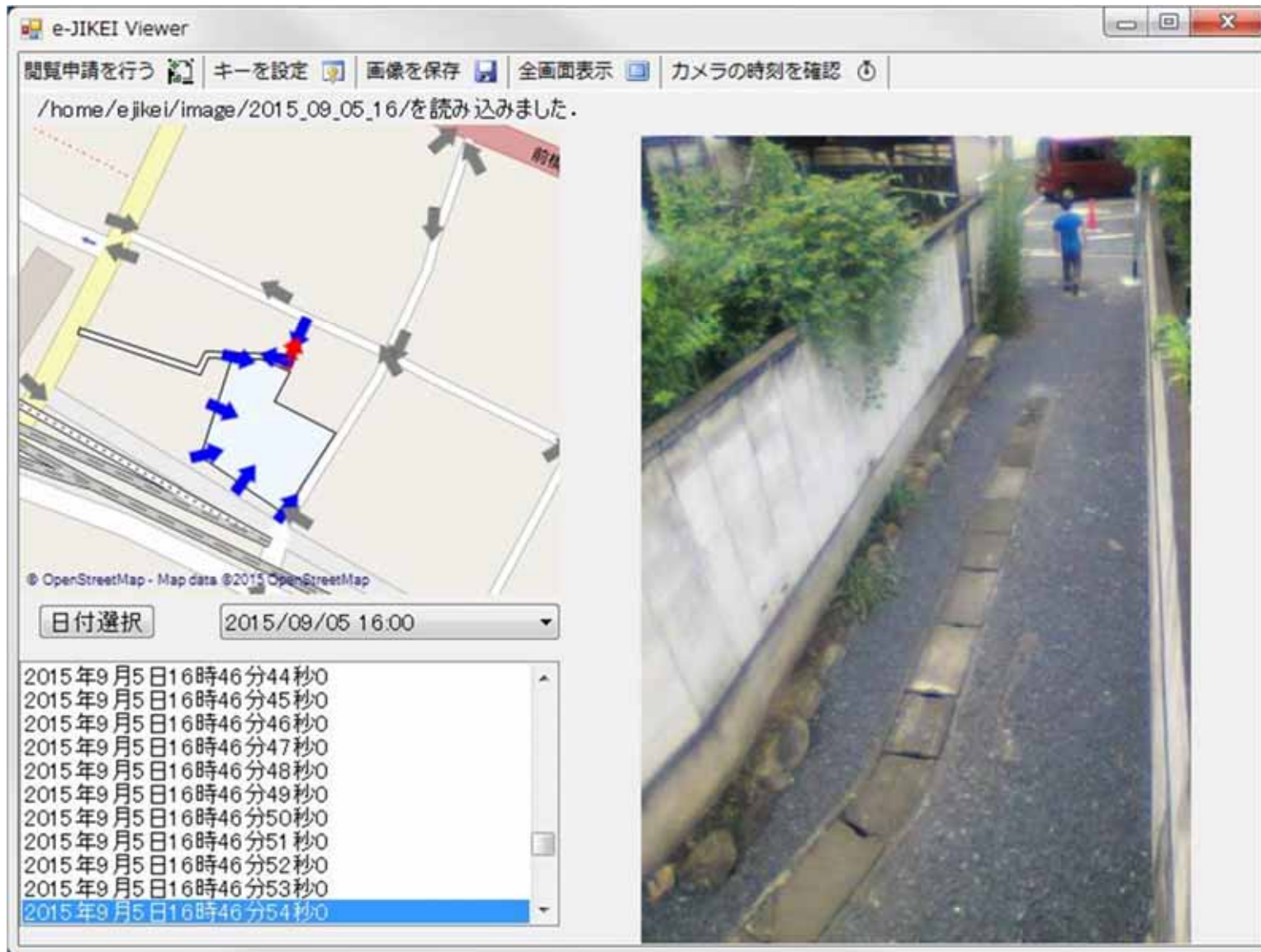
## DEMO-2 徘徊老人の追尾

Good use: Chasing a aged wonderer



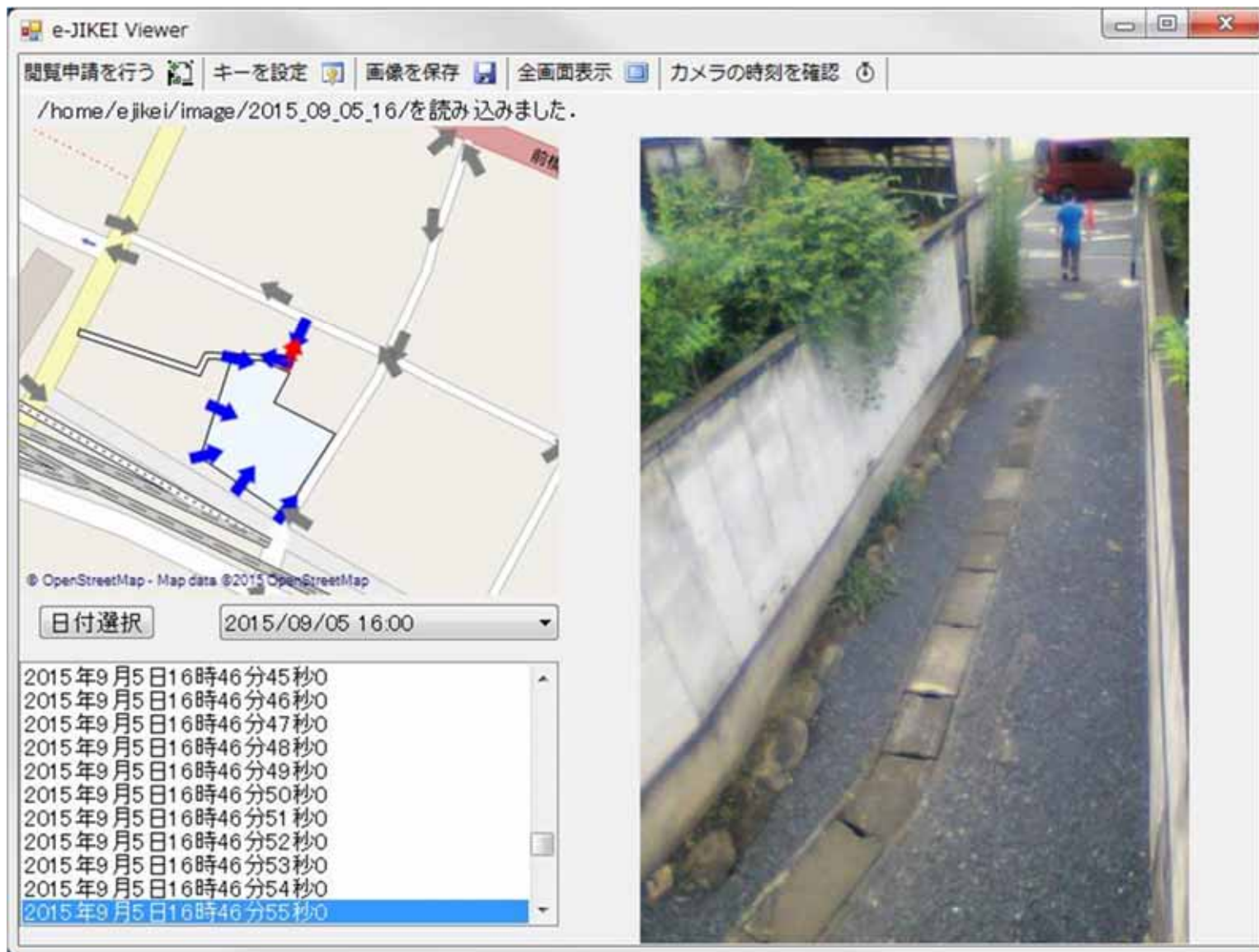
## DEMO-2 徘徊老人の追尾

Good use: Chasing a aged wonderer



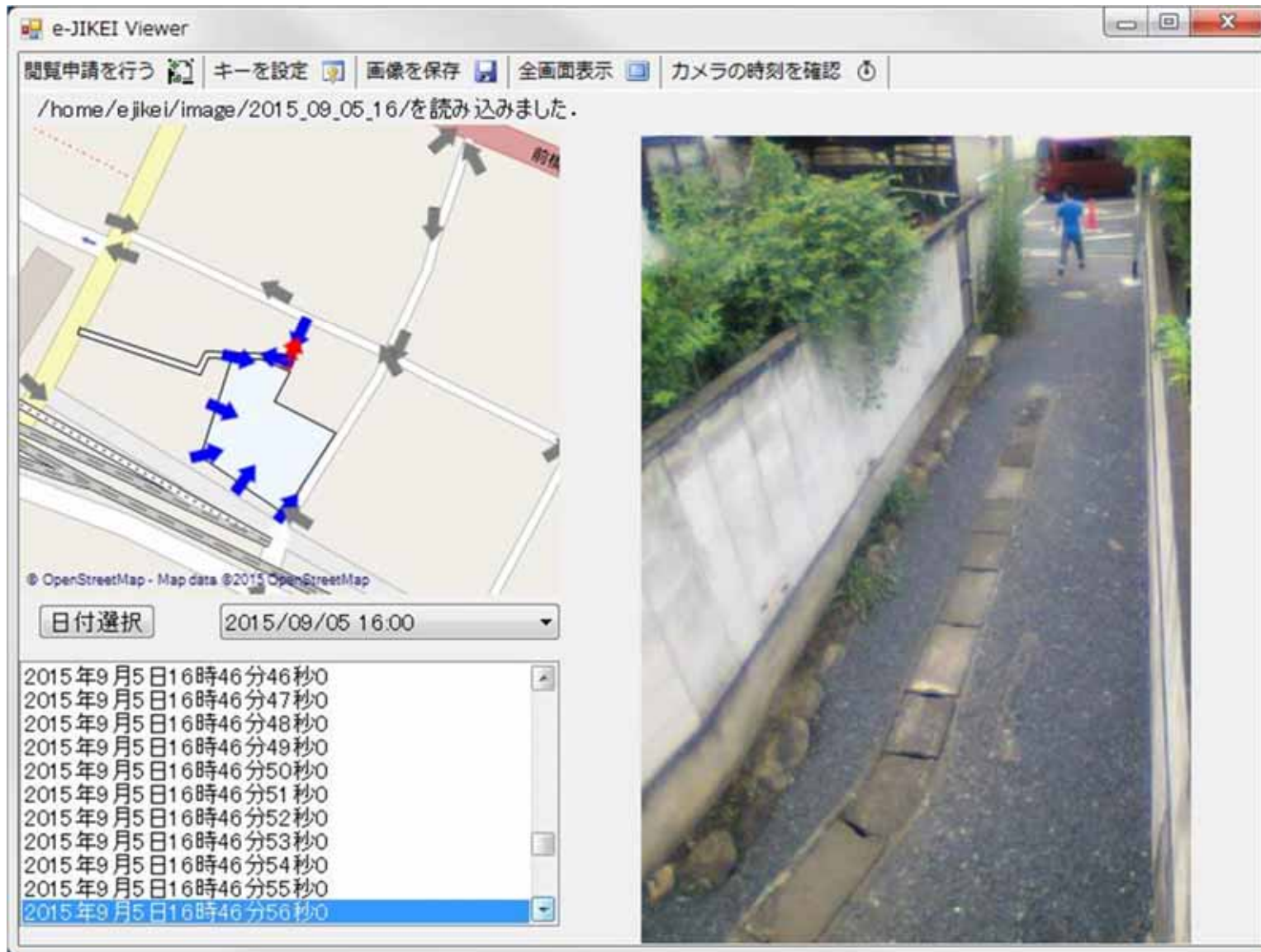
## DEMO-2 徘徊老人の追尾

Good use: Chasing a aged wonderer



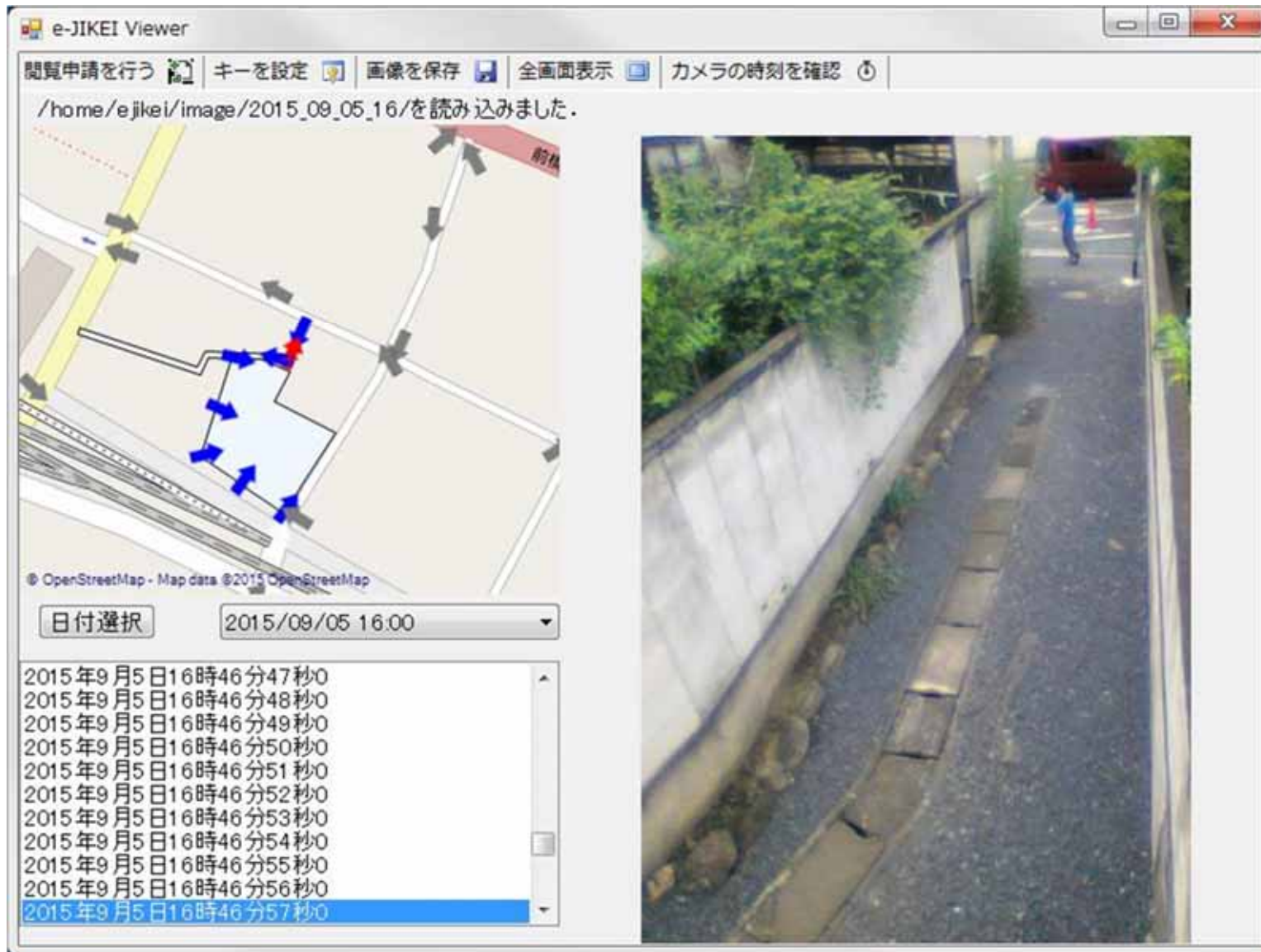
## DEMO-2 徘徊老人の追尾

Good use: Chasing a aged wonderer



## DEMO-2 徘徊老人の追尾

Good use: Chasing a aged wonderer

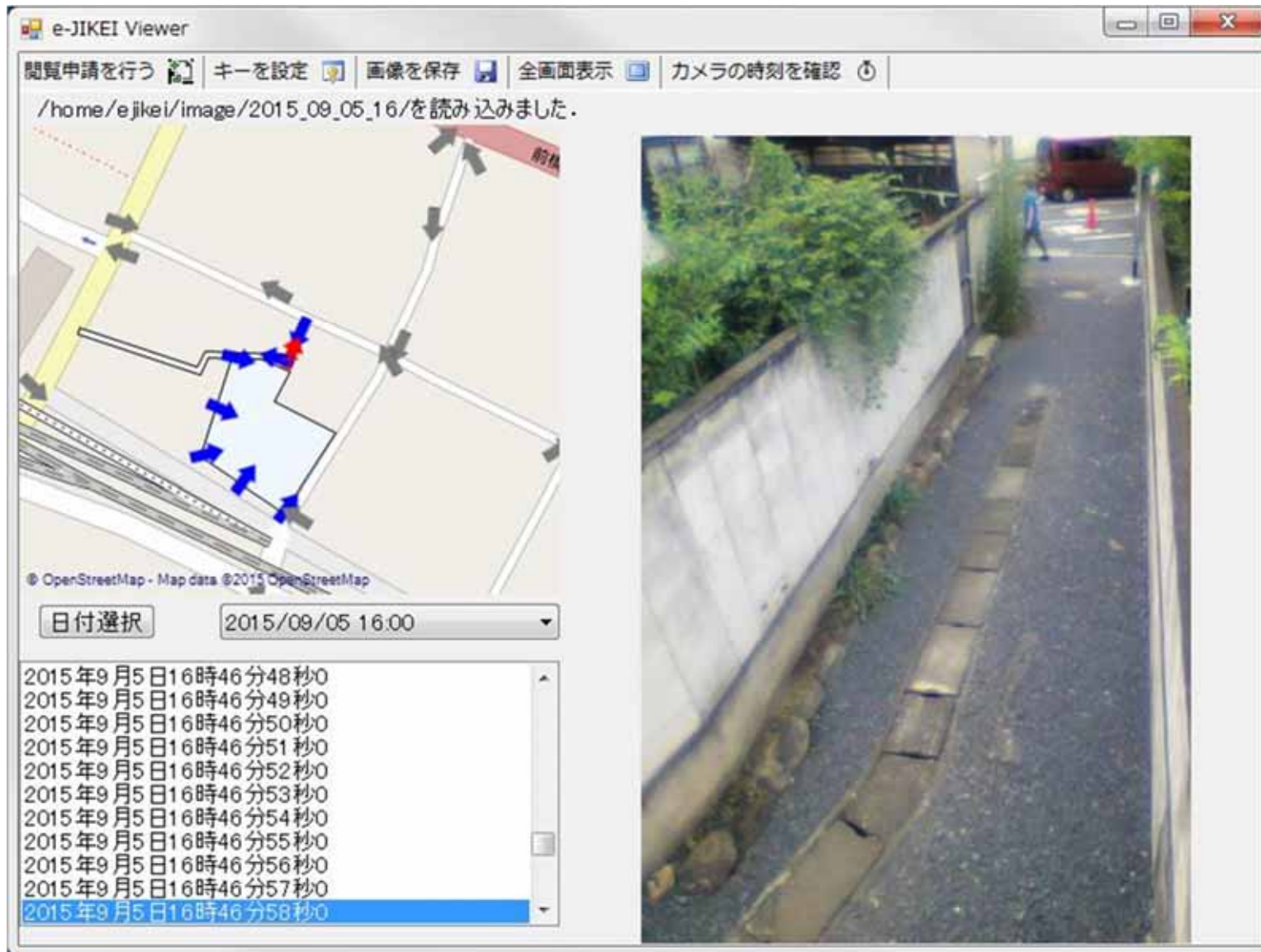


曲がり角を左に曲がったことが確認できます。



## DEMO-2 徘徊老人の追尾

Good use: Chasing a aged wonderer



## DEMO-2 徘徊老人の追尾

Good use: Chasing a aged wonderer

The screenshot displays the e-JIKEI Viewer application window. The title bar reads "e-JIKEI Viewer". The menu bar includes "閲覧申請を行う", "キーを設定", "画像を保存", "全画面表示", and "カメラの時刻を確認". Below the menu bar, a status message states: "/home/ejikei/image/2015\_09\_16/を読み込みました." The main area is split into two panels. The left panel shows a map with a blue path and a red dot. The right panel shows a video feed of a narrow alleyway. At the bottom, there is a date selection dropdown set to "2015/09/05 16:00" and a list of timestamps from 2015年9月5日16時46分49秒0 to 2015年9月5日16時46分59秒0, with the last one highlighted.

© OpenStreetMap - Map data ©2015 OpenStreetMap

日付選択 2015/09/05 16:00

- 2015年9月5日16時46分49秒0
- 2015年9月5日16時46分50秒0
- 2015年9月5日16時46分51秒0
- 2015年9月5日16時46分52秒0
- 2015年9月5日16時46分53秒0
- 2015年9月5日16時46分54秒0
- 2015年9月5日16時46分55秒0
- 2015年9月5日16時46分56秒0
- 2015年9月5日16時46分57秒0
- 2015年9月5日16時46分58秒0
- 2015年9月5日16時46分59秒0

## DEMO-2 徘徊老人の追尾

Good use: Chasing a aged wonderer

The screenshot displays the e-JIKEI Viewer application window. The title bar reads "e-JIKEI Viewer". The menu bar includes "閲覧申請を行う" (Apply for viewing), "キーを設定" (Set key), "画像を保存" (Save image), "全画面表示" (Full screen), and "カメラの時刻を確認" (Check camera time). A status bar below the menu shows the message: "/home/ejikei/image/2015\_09\_16/を読み込みました。" (Loaded /home/ejikei/image/2015\_09\_16/).

The main area is split into two panels. The left panel shows a map with a blue path and a red dot. The right panel shows a video feed of a narrow alleyway with a concrete wall on the left and a metal railing on the right. A red van is visible in the distance.

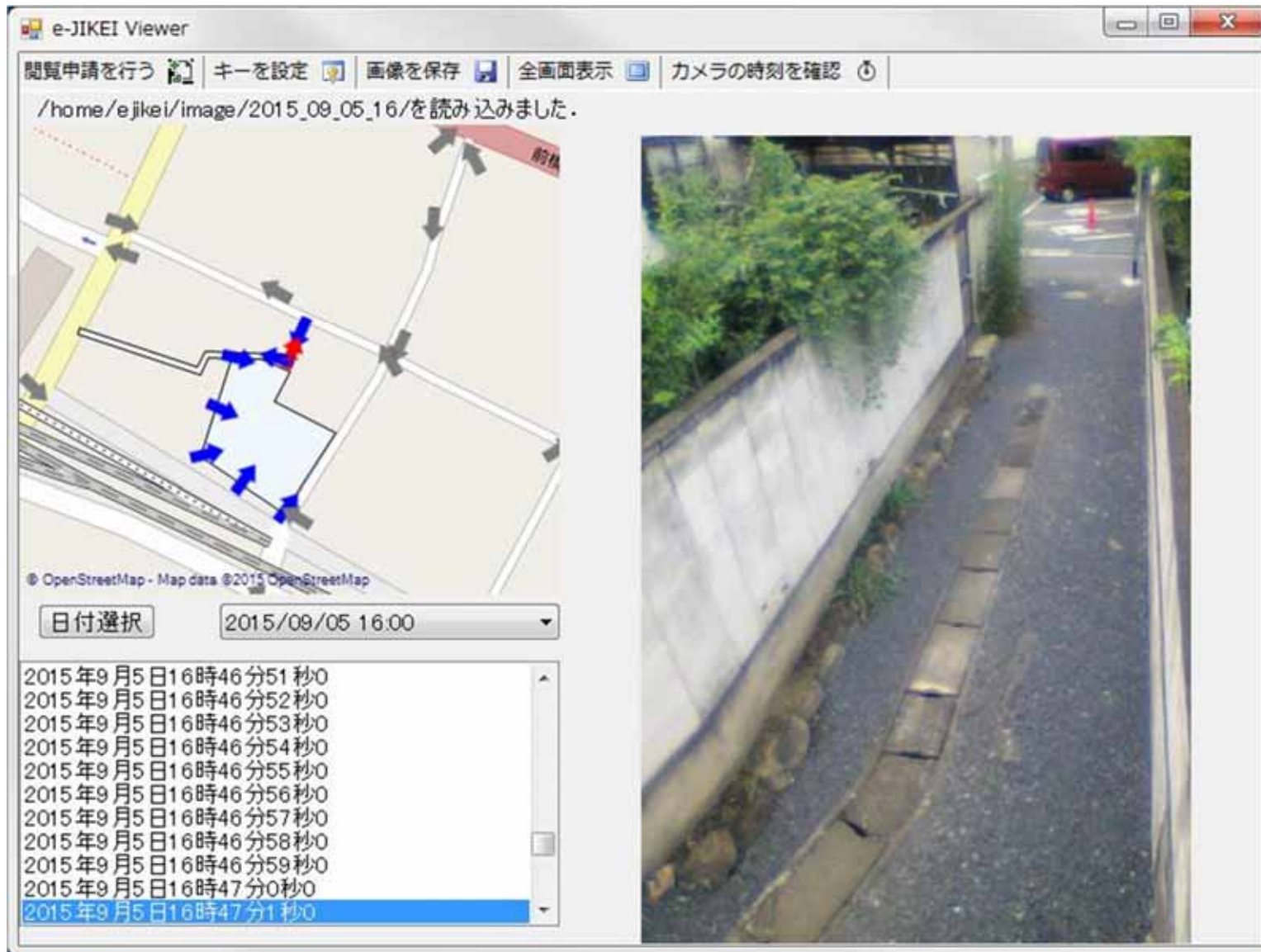
At the bottom left, there is a date selection dropdown menu labeled "日付選択" (Date selection) with the value "2015/09/05 16:00". Below this is a list of timestamps:

- 2015年9月5日16時46分50秒0
- 2015年9月5日16時46分51秒0
- 2015年9月5日16時46分52秒0
- 2015年9月5日16時46分53秒0
- 2015年9月5日16時46分54秒0
- 2015年9月5日16時46分55秒0
- 2015年9月5日16時46分56秒0
- 2015年9月5日16時46分57秒0
- 2015年9月5日16時46分58秒0
- 2015年9月5日16時46分59秒0
- 2015年9月5日16時47分0秒0

The last timestamp, "2015年9月5日16時47分0秒0", is highlighted in blue.

## DEMO-2 徘徊老人の追尾

Good use: Chasing a aged wonderer




## DEMO-2 徘徊老人の追尾

Good use: Chasing a aged wonderer

e-JIKEI Viewer

閲覧申請を行う キーを設定 画像を保存 全画面表示 カメラの時刻を確認


/home/ejikei/image/2015\_09\_05\_16/を読み込みました。



© OpenStreetMap - Map data ©2015 OpenStreetMap

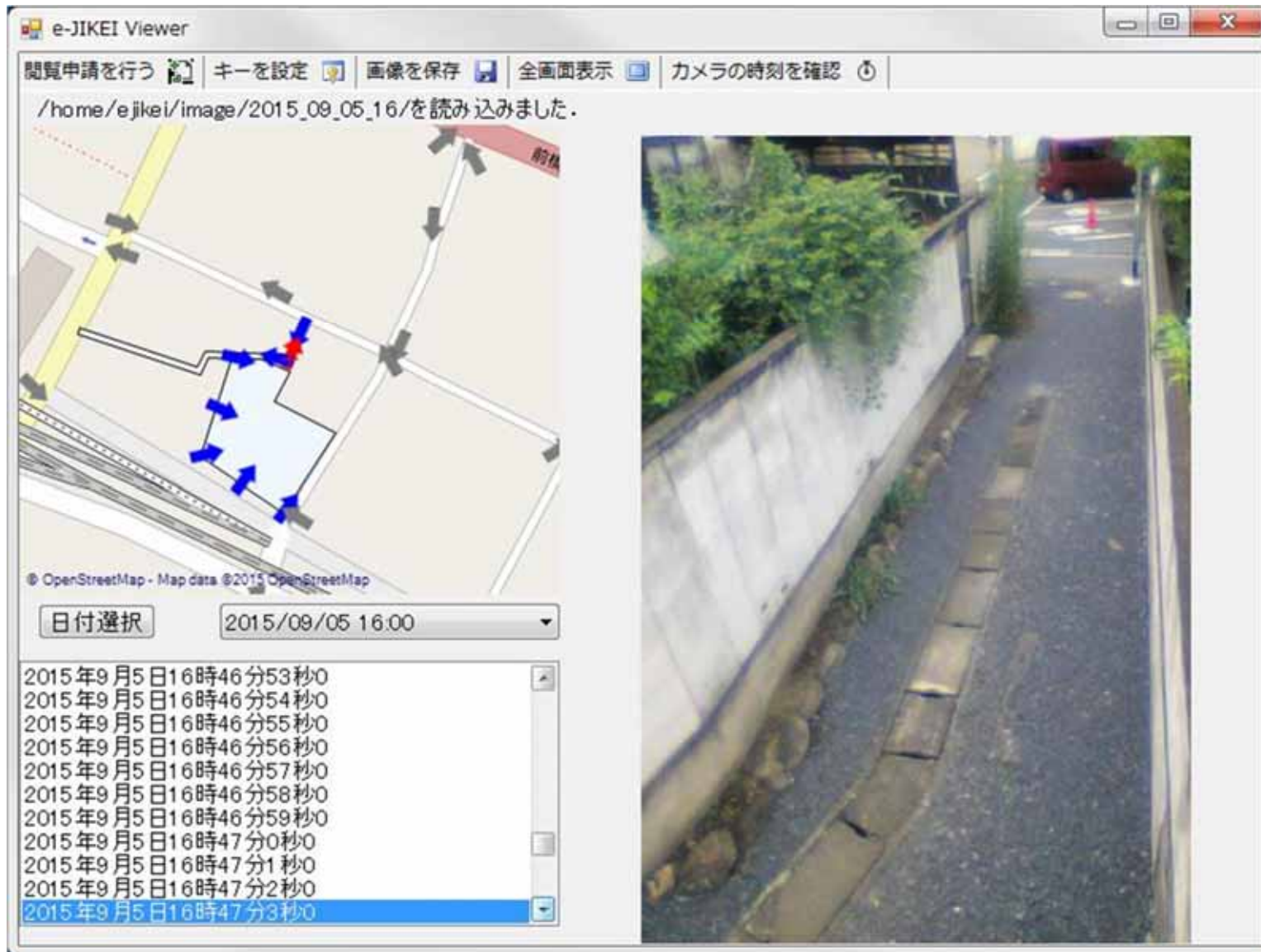
日付選択 2015/09/05 16:00

- 2015年9月5日16時46分52秒0
- 2015年9月5日16時46分53秒0
- 2015年9月5日16時46分54秒0
- 2015年9月5日16時46分55秒0
- 2015年9月5日16時46分56秒0
- 2015年9月5日16時46分57秒0
- 2015年9月5日16時46分58秒0
- 2015年9月5日16時46分59秒0
- 2015年9月5日16時47分0秒0
- 2015年9月5日16時47分1秒0
- 2015年9月5日16時47分2秒0



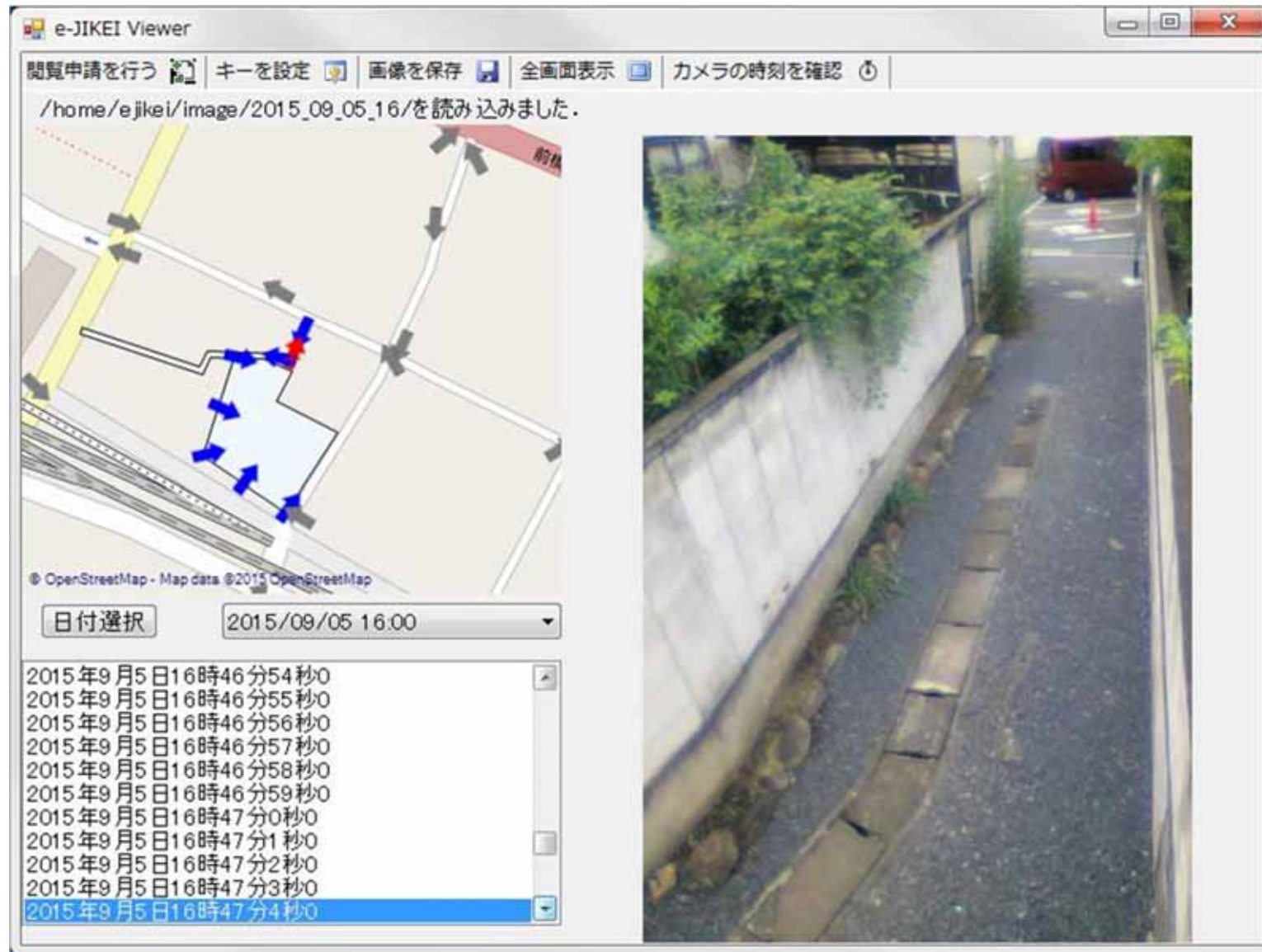
## DEMO-2 徘徊老人の追尾

Good use: Chasing a aged wonderer



## DEMO-2 徘徊老人の追尾

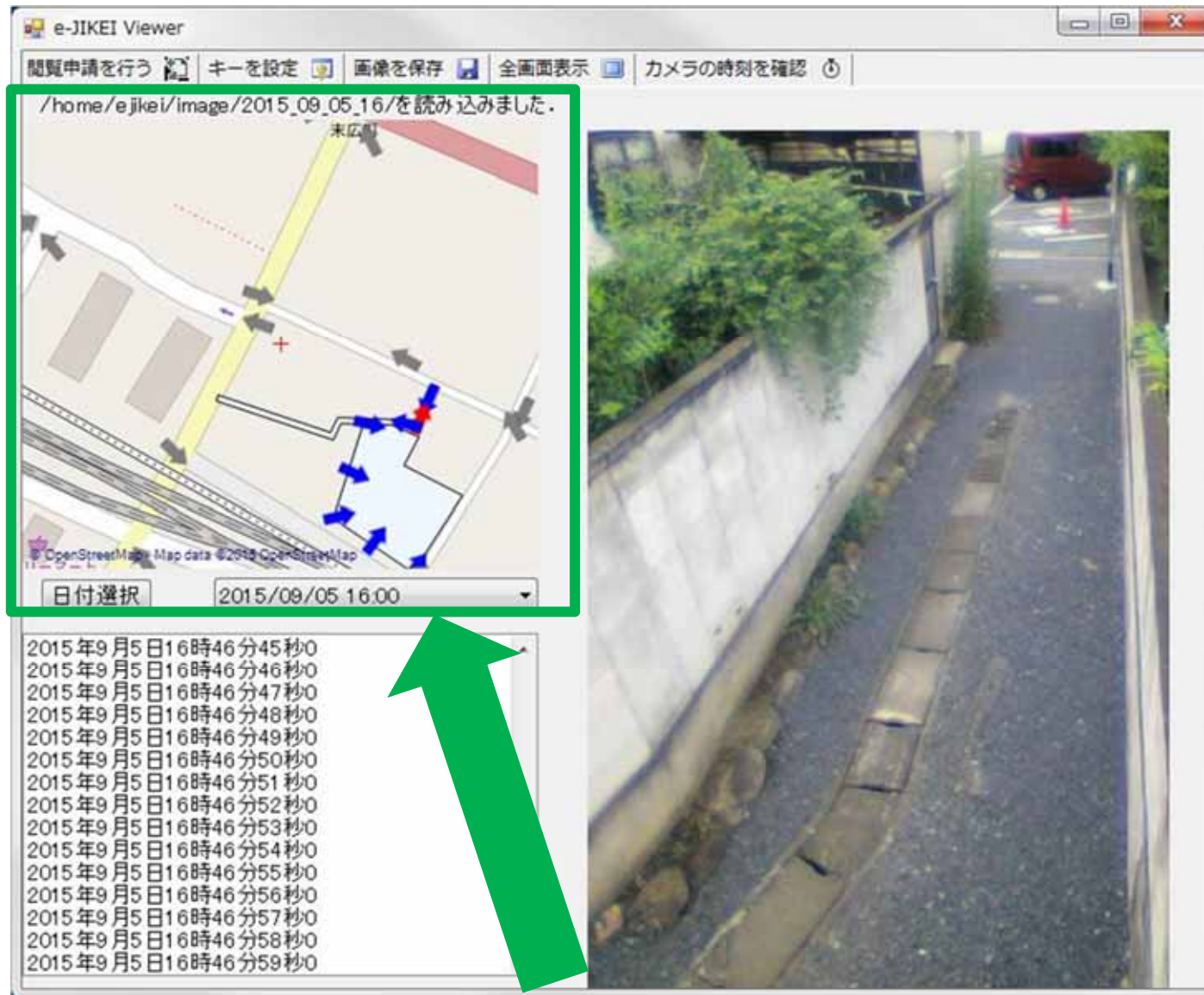
Good use: Chasing a aged wonderer



この先にはまだカメラを配置していないため、徘徊老人役の人のこの後の行動は、確認できません

## DEMO-2 徘徊老人の追尾

Good use: Chasing a aged wonderer



もし、この先に灰色の矢印のようにカメラがついていけば、徘徊老人を見つけることが出来る。  
事故や事件が起きる前に身の安全を確保できる!!



## DEMO-2 徘徊老人の追尾

Good use: Chasing a aged wonderer

閲覧記録一覧(閲覧開始時期の新しい順) ユーザ Chonai\_100A02\_Kato

[閲覧記録一覧へ戻る](#)

- [ユーザの検索](#)
- [カメラの検索](#)

| 閲覧申請日時<br><a href="#">新しい順</a><br><a href="#">古い順</a> | ユーザID  | カメラID  | 閲覧開始時期<br><a href="#">新しい順</a><br><a href="#">古い順</a> | 閲覧終了時期<br><a href="#">新しい順</a><br><a href="#">古い順</a> | 閲覧理由        | 詳細理由  |
|---|--|--|---|---|-------------|---|
| 2015年09月06日<br>20時49分04秒                              | Chonai_100A02_Kato<br>加藤蒼悟 (織姫市七<br>夕町 町会役員) | NeJkC1000AA0002<br>NeJkC1000AA0005<br>NeJkC1000AA0008<br>NeJkC1000AA0007<br>NeJkC1000AA0004<br>NeJkC1000AA0006<br>NeJkC1000AA0003<br>NeJkC1000AA0009 | 2015年9月5日<br>16:00                                    | 2015年9月5日<br>16:59                                    | 徘徊老人の捜<br>査 | 閲覧装置から、カメラに、インターネット経由で<br>アクセスするデモ:② 徘徊老人の追尾 (町内<br>会役員役のスタッフによる) |
| 2015年09月06日<br>15時06分18秒                              | Chonai_100A02_Kato<br>加藤蒼悟 (織姫市七<br>夕町 町会役員) | NeJkC1000AA0005<br>NeJkC1000AA0008<br>NeJkC1000AA0007<br>NeJkC1000AA0004<br>NeJkC1000AA0006<br>NeJkC1000AA0003<br>NeJkC1000AA0009                    | 2015年9月5日<br>16:00                                    | 2015年9月5日<br>16:59                                    | 徘徊老人の捜<br>査 | カメラに、インターネット経由でアクセスするデ<br>モ                                       |

[ページのトップへ戻る](#)

今回の閲覧行動はこのように、記録サーバーにて一般公開されています。